





MAPA DE LOCALIZAÇÃO
 DMT ATERRO SANITÁRIO
 2° 32' 14.11" S
 54° 39' 36.10" O
 DMT: 16km

Legenda
 Aterro Sanitário
 Duplicação da Av Cuiabá



 Tiago dos Santos Furtado Assessor Técnico de Engenharia I Decreto n.º 095/2021 GAP/PMS	EQUIPE TÉCNICA: Engº Tiago Furtado Engº Felipe Aguiar Engº Rafael Reis	ASSUNTO: MAPA DE BOTA FORA	 PREFEITURA DE SANTARÉM SECRETARIA MUNICIPAL DE INFRAESTRUTURA	PRANCHA: 02/03	
		REFERÊNCIA: DUPLICAÇÃO DA AV CUIABÁ (ENTRE AV. TANCREDO NEVES E VIADUTO DA AV. FERNANDO GUILHON)		ADMINISTRAÇÃO: FRANCISCO NÉLIO AGUIAR DA SILVA	
			LARGURA: EXTENSÃO: 2.900,00m	AREA: DESENHO: Tiago Furtado	SECRETARIO DE INFRAESTRUTURA: ENGº. CIVIL DANIEL GUIMARÃES SIMÕES



MAPA DE LOCALIZAÇÃO
 USINA DE ASF. E JAZIDA
 2° 28'53.88"S
 54° 41'9.58"O
 DMT: 8,30km

Legenda
 Duplicação da Av Cuiabá
 Usina de Asfalto

USINA E JAZIDA

P1


P2

Google Earth

Image © 2022 Maxar Technologies
 Image © 2022 CNES / Airbus

2 km



 Tiago dos Santos Furtado Assessor Técnico de Engenharia I Decreto n.º 095/2021 GAP/PMS	EQUIPE TÉCNICA: Engº Tiago Furtado Engº Felipe Aguiar Engº Rafael Reis	ASSUNTO: MAPA DE USINA DE ASF E JAZIDA	 PREFEITURA DE SANTARÉM SECRETARIA MUNICIPAL DE INFRAESTRUTURA	PRANCHA: 03/03
		REFERÊNCIA: DUPLICAÇÃO DA AV CUIABÁ (ENTRE AV. TANCREDO NEVES E VIADUTO DA AV. FERNANDO GUILHON)		ADMINISTRAÇÃO: FRANCISCO NÉLIO AGUIAR DA SILVA
	LARGURA: EXTENSÃO: 2.900,00m	ÁREA: DESENHO: Tiago Furtado		SECRETARIO DE INFRAESTRUTURA: ENGº. CIVIL DANIEL GUIMARÃES SIMÕES