



**PREFEITURA MUNICIPAL DE SANTARÉM**  
**SECRETARIA MUNICIPAL DE**  
**AGRICULTURA E PESCA**

Av. Marechal Rondon nº 873, Cep 68.005-120 – Prainha – Santarém – Pará – Fone (93)  
35221383  
CNPJ – 05.182.233/0008-42

**MEMORIAL DESCRITIVO**

**SANTARÉM-PÁ**

**2022**



# PREFEITURA MUNICIPAL DE SANTARÉM

## SECRETARIA MUNICIPAL DE AGRICULTURA E PESCA

Av. Marechal Rondon nº 873, Cep 68.005-120 – Prainha – Santarém – Pará – Fone (93)  
35221383  
CNPJ – 05.182.233/0008-42

Objeto: MEMORIAL DESCRITIVO PARA REVITALIZAÇÃO DA PRAÇA DO SANTÍSSIMO - SANTARÉM / PARÁ

### **INTRODUÇÃO:**

Esta obra constitui na Revitalização da Praça do SANTÍSSIMO, localizado na Rua Professor José Agostinho com Av. Marabá, no município de Santarém-PA.

### **A CIDADE DE SANTARÉM:**

O Município de Santarém está situado no centro-oeste do Estado do Pará, na mesorregião do Baixo Amazonas, microrregião de Santarém, ocupando uma área de 17.898,389<sup>2</sup>. Sua sede político-administrativa, localizada na margem direita do rio Tapajós, precisamente na confluência com o rio Amazonas, ocupa uma área urbana de cerca de 40Km<sup>2</sup> <sup>2</sup>. A população estimada em 2021, pelo IBGE, totalizou 308.339 habitantes, dos quais 71% estavam na zona urbana e 29% residiam na zona rural.

Limita-se ao norte com os municípios de Óbidos, Alenquer e Monte Alegre, dividindo com eles o leito do rio Amazonas. Ao Sul com os municípios de Rurópolis e Placas; a Leste com os municípios de Prainha e Uruará e a oeste com os municípios de Juruti e Aveiro.

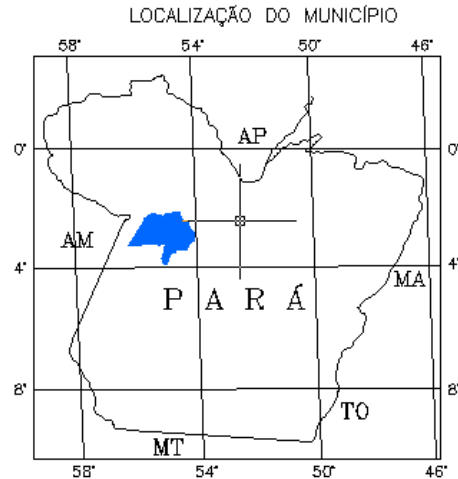
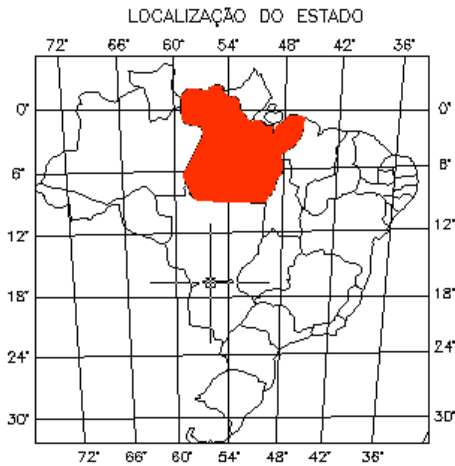
Encontra-se a meio caminho entre Belém e Manaus - em torno de 850 km em linha reta, mantendo, atualmente, uma relação comercial mais intensa com esta última. Suas coordenadas geográficas são: 2° 24' 52" S e 54° 42' 36" W e situa-se em nível médio de altitude de 35m. Embora esteja em território paraense, utiliza o fuso horário do Estado do Amazonas (uma hora a menos que Brasília).



# PREFEITURA MUNICIPAL DE SANTARÉM

## SECRETARIA MUNICIPAL DE AGRICULTURA E PESCA

Av. Marechal Rondon nº 873, Cep 68.005-120 – Prainha – Santarém – Pará – Fone (93)  
35221383  
CNPJ – 05.182.233/0008-42



Mapa 1, 2 (Fonte: diagnóstico do Plano Diretor, elaborado pela PMS com consultoria da empresa TCBR)

Santarém, conforme parâmetros do IBGE, caracteriza-se como uma cidade de porte médio. Sendo o porto fluvial de maior relevância para uma imensa região do norte brasileiro, torna-se o principal polo de desenvolvimento econômico do oeste paraense. Portanto, a sua grande porta de acesso é por via fluvial, através do Amazonas e Tapajós que, além de possibilitarem um intenso fluxo comercial com toda a Região Norte, permitem que o Município receba embarcações de grande calado. Contudo, a principal ligação com o restante do país é feita por via aérea, a partir de Belém ou Manaus, estando a uma hora de avião e a cinquenta horas de barco de Belém.

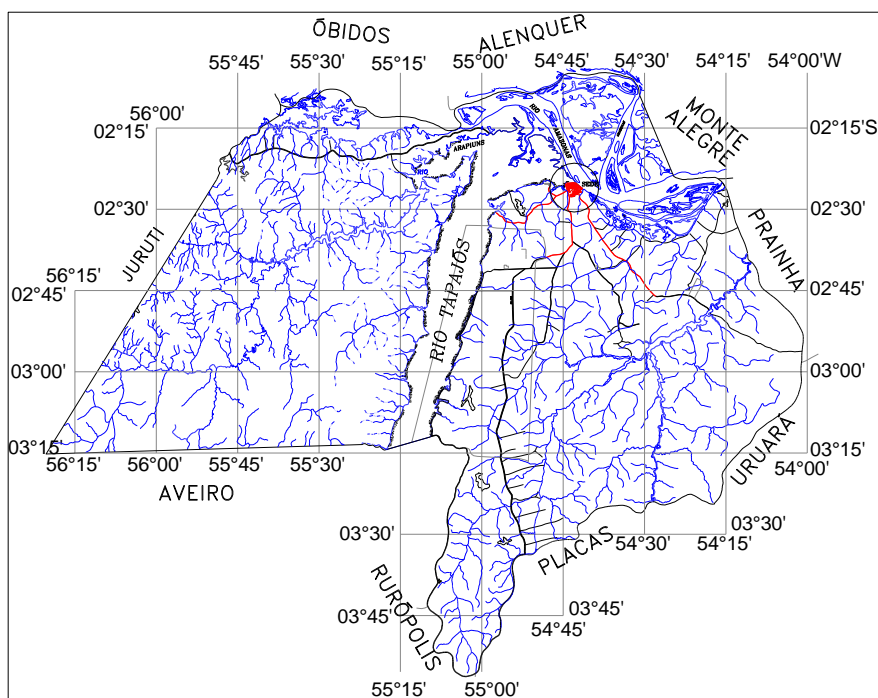


# PREFEITURA MUNICIPAL DE SANTARÉM

## SECRETARIA MUNICIPAL DE AGRICULTURA E PESCA

Av. Marechal Rondon nº 873, Cep 68.005-120 – Prainha – Santarém – Pará – Fone (93)  
35221383  
CNPJ – 05.182.233/0008-42

### LOCALIZAÇÃO DA SEDE DO MUNICÍPIO



Mapa 3 – (Fonte: Relatório PRIMAZ)

Santarém, conforme parâmetros do IBGE, caracteriza-se como uma cidade de porte médio. Sendo o porto fluvial de maior relevância para uma imensa região do norte brasileiro, torna-se o principal polo de desenvolvimento econômico do oeste paraense. Portanto, a sua grande porta de acesso é por via fluvial, através do Amazonas e Tapajós que, além de possibilitarem um intenso fluxo comercial com toda a Região Norte, permitem que o Município receba embarcações de grande calado. Contudo, a principal ligação com o restante do país é feita por via aérea, a partir de Belém ou Manaus, estando a uma hora de avião e a cinquenta horas de barco de Belém.

O acesso rodoviário ao Município é realizado pela Transamazônica (BR-230), via Rurópolis, e pela Cuiabá-Santarém (BR-163) - estradas ainda não asfaltadas completamente e de conservação precária, sobretudo na estação das chuvas.



# PREFEITURA MUNICIPAL DE SANTARÉM

## SECRETARIA MUNICIPAL DE AGRICULTURA E PESCA

Av. Marechal Rondon nº 873, Cep 68.005-120 – Prainha – Santarém – Pará – Fone (93)  
35221383  
CNPJ – 05.182.233/0008-42

OBJETO: REVITALIZAÇÃO DA PRAÇA DO SANTÍSSIMO

COORDENADAS GEOGRÁFICAS: -2.438608, -54.715543


AREA TOTAL DA PRAÇA: 2619,78m<sup>2</sup>

A praça do Santíssimo é munida de iluminação pública com três postes e drenagem no seu entorno, a mesma não conta com sinalização tátil e nem acesso de rampas para o seu patamar, os bancos de madeira presentes hoje na praça estão em péssimo estado, eles serão retirados pela Secretaria Municipal de Agricultura e Pesca (SEMAP), os tentos presentes no entorno dos canteiros serão pintados pela mesma (SEMAP).

O projeto apresentado visa melhorar as condições atuais da praça, será colocado sinalização tátil em todo o entorno da praça, rampas para acesso PCD e equipamentos que visão melhorar e proporcionar uma melhor experiencia para que utiliza a praça.

Será implantado na área da praça Caramanchão em madeira com bancos de concreto, plantio de grama e lixeiras e bancos de concreto isolados, de acordo com projeto de revitalização.

A obra revitalizará a praça existente, e dará melhoria nas condições de uso do local pela comunidade, proporcionando acessibilidade dentro das normativas vigentes. Melhorando a condição do espaço para realização da festa de mesmo nome realizada nesta área.



Eduardo Souza de Araújo  
Engenheiro Civil  
REG. NAC. CREA: 150202717-8  
CPF: 165.857.982-87

Eng<sup>o</sup>. Civil Eduardo Souza de Araújo  
CREA – 150202717-8  
Matrícula 52.607