LOCALIZAÇÃO DO ESTADO

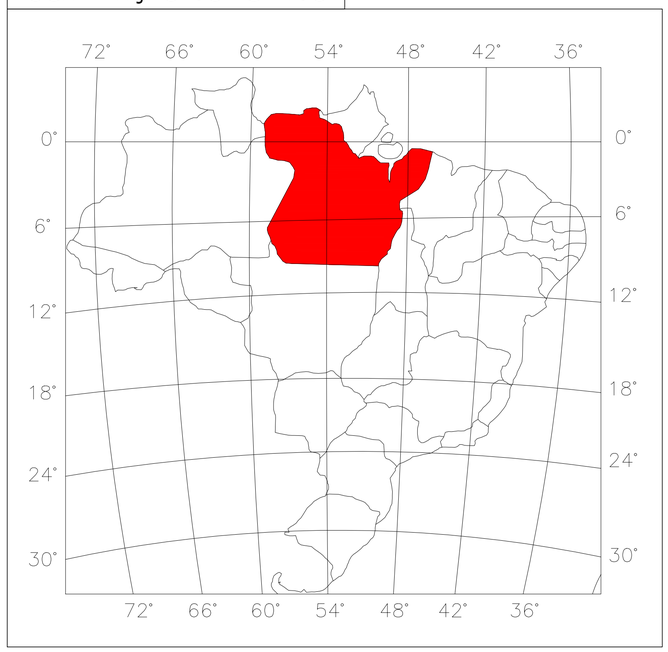

LOCALIZAÇÃO DO MUNICÍPIO

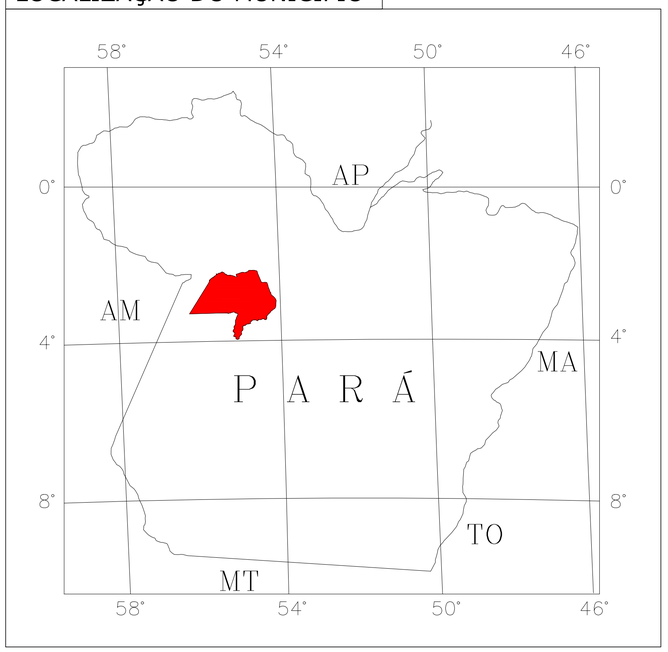

LOCALIZAÇÃO DA SEDE DO MUNICÍPIO

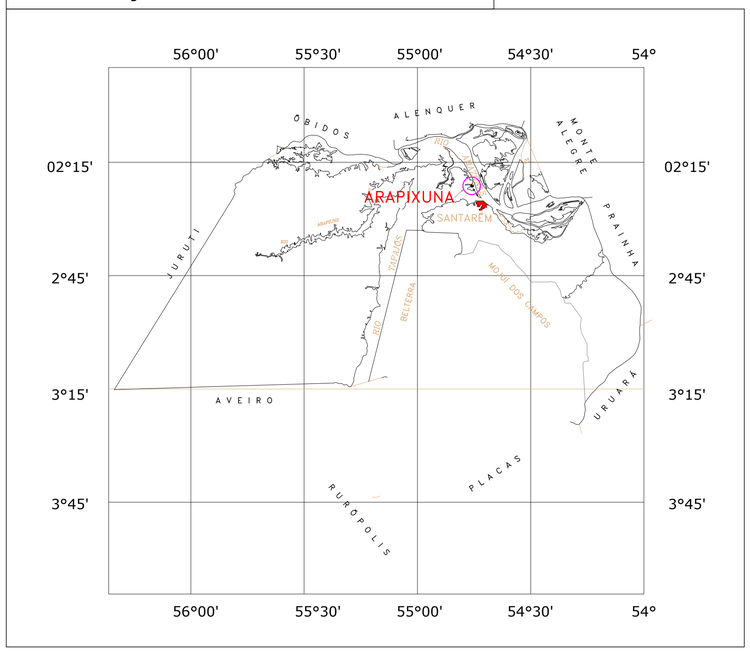

ARAPIXUNA:

O Distrito tem como sede, a própria comunidade Arapixuna que é a mais populosa, possui em torno de 168 famílias, porém abrange várias comunidades localizadas na área de entorno, (Ilha do Bom Vento, Carariacá, Dourado, Laranjal, Moacá, Custodia, Picãe, Alto Jari, Jari Do Socorro, Imumu, Tucumatuba, Pinduri, Ilha das Marecas, São José Arapixuna, Maicá, Amari, Lago Central, Piauí, Cuipiranga, Urucureá, Membeca, Guajará, Vila Amazonas, Patacho, Marimarituba) que direta e indiretamente serão beneficiadas pelo funcionamento do terminal de passageiros.

A área para intervenção e realização dos serviços, localiza-se cerca de 25 Km distante da área urbana de Santarém, percorridos em transporte fluvial pelo rio Tapajós/Amazonas.

CEP DA COMUNIDADE: 68128-000

SECRETARIA MUNICIPAL DE AGRICULTURA E PESCA

ADMINISTAÇÃO FRANCISCO NÉLIO AGUIAR DA SILVA	SECRETÁRIO DE AGRICULTURA E PESCA: BRUNO DA SILVA COSTA

ASSUNTO
Construção do Terminal para embarque de passageiros no Distrito de Arapixuna

PROJETO: ARQUITETURA
LOCAL: DISTRITO DO ARAPIXUNA
PROPRIETÁRIO: Prefeitura Municipal de Santarém

CONTRATO		EQUIPE TÉCNICA
RRT	SI11689179I00CT001	ARQUIT. LUCAS BENTES SOUSA ENGº EDUARDO SOUZA DE ARAUJO
DATA	03/06/2022	
REVISÃO		
ESCALAS INDICADA	DESENHO(S) LOCALIZAÇÃO DO ESTADO LOCALIZAÇÃO DO MUNICÍPIO LOCALIZAÇÃO DA SEDE DO MUNICÍPIO LOCALIZAÇÃO ARAPIXUNA	ARQUIT.: LUCAS BENTES SOUSA DIVISÃO DE ENGENHARIA MATRÍCULA: 89288 CAU: 00A1625365
		FOLHA 01