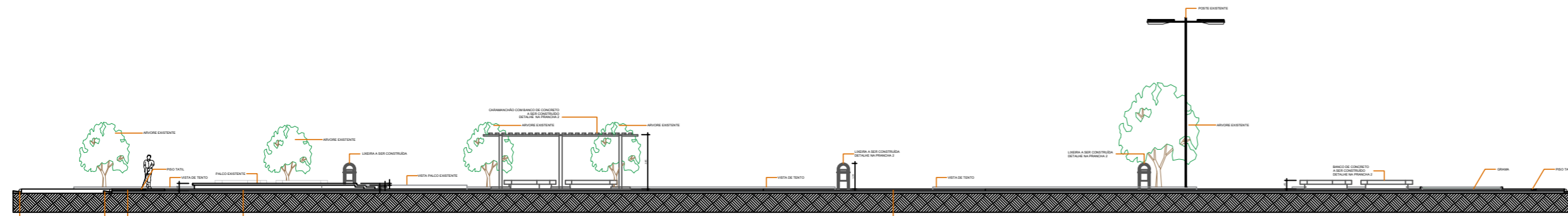
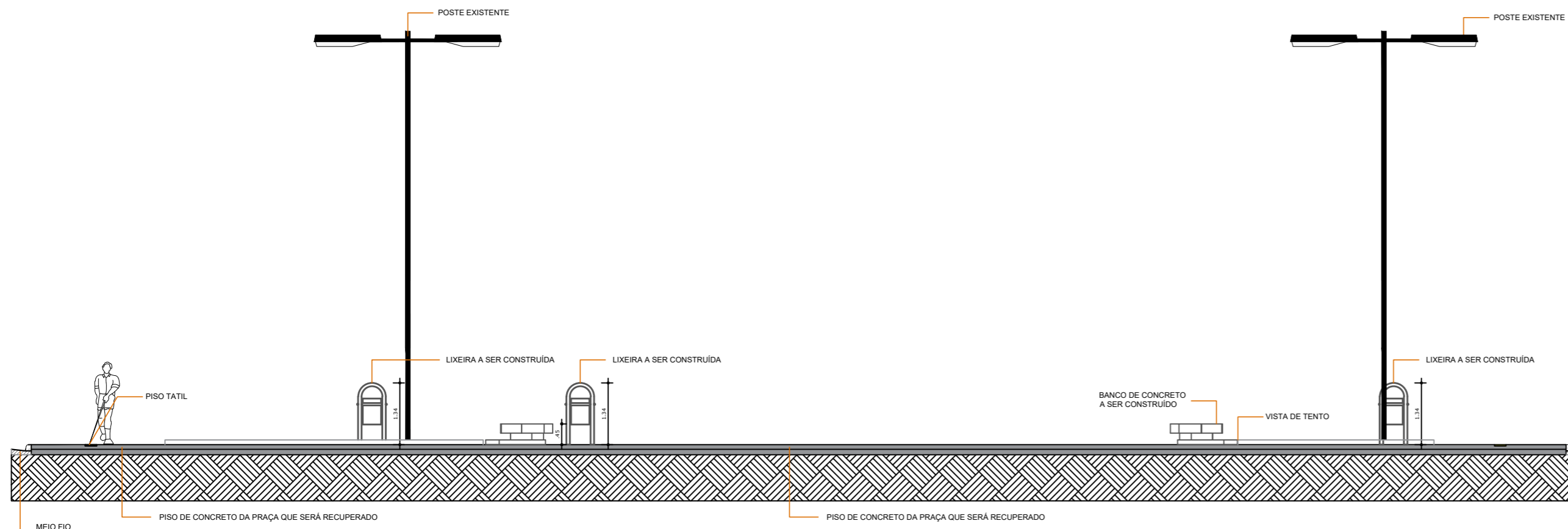


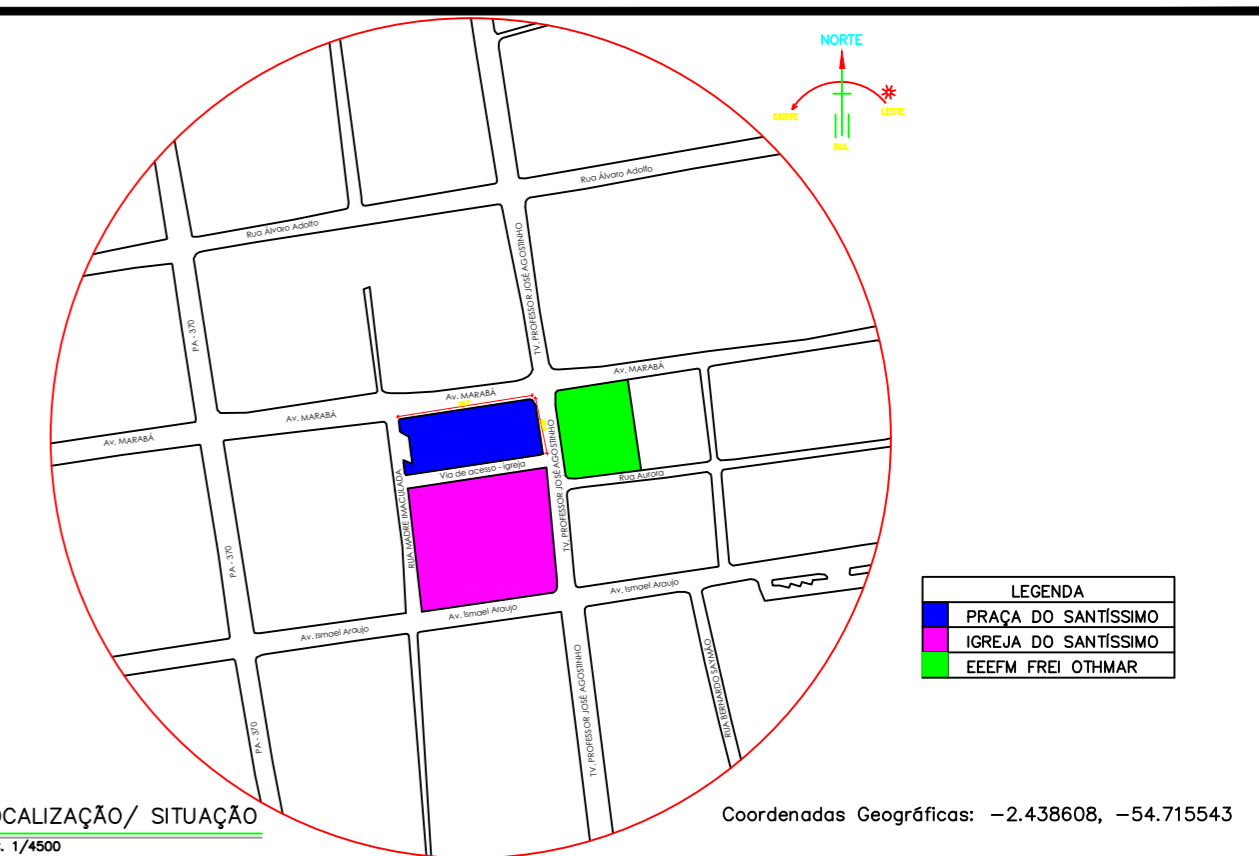
PLANTA BAIXA  
ESC. 1/250



CORTE BB'  
ESC. 1/250



CORTE AA'  
ESC. 1/100



LOCALIZAÇÃO/ SITUAÇÃO  
ESC. 1/4500  
Coordenadas Geográficas: -2.438608, -54.715543

QUADRO DE ÁREAS

AMBIENTE	ÁREA	OBSERVAÇÕES
CALÇADA EM EXISTENTE EM BLOKRET A SER DEMOLIDADA PARA A CONSTRUÇÃO DE UMA CALÇADA EM JUNTA SECA	919,00m <sup>2</sup>	
GRAMA	488,64m <sup>2</sup>	

ÁREA TOTAL DA PRAÇA: 2619,78m<sup>2</sup>

LEGENDA DE EQUIPAMENTOS

ITEM	DESCRIÇÃO	QUANTIDADE	OBSERVAÇÕES
	LIXEIRA	8 UND	SERÁ CONSTRUÍDO
	POSTE DE ILUMINAÇÃO	3 UND	EXISTENTE
	PISO TÁTIL DE ALERTA 25x25	9,40M	SERÁ CONSTRUÍDO
	PISO TÁTIL DIRECIONAL 25x25	212,15M	SERÁ CONSTRUÍDO
	BANCO DE CONCRETO DUPLO	6 UND	SERÁ CONSTRUÍDO
	CARAMANCHÃO E BANCO	2 UND	SERÁ CONSTRUÍDO

LEGENDA DE ACABAMENTOS

1	CALÇADA EM EXISTENTE EM BLOKRET A SER DEMOLIDADA PARA A CONSTRUÇÃO DE UMA CALÇADA EM JUNTA SECA
2	CALÇADA EM BLOKRET EXISTENTE QUE IRÁ PERMANECER

SECRETARIA MUNICIPAL DE AGRICULTURA E PESCA

ADMINISTRAÇÃO  
FRANCISCO NÉLIO AGUIAR DA SILVA  
SECRETÁRIO DE AGRICULTURA E PESCA:  
BRUNO DA SILVA COSTA

ASSUNTO  
REVITALIZAÇÃO DA PRAÇA DO SANTÍSSIMO

PROJETO: ARQUITETURA  
LOCAL: AV. MARABA, BAIRRO DO SANTÍSSIMO  
PROPRIETÁRIO: PREFEITURA MUNICIPAL DE SANTARÉM

CONTRATO	EQUIPE TÉCNICA
RRT: S11807085100CT001	ARQUIT. LUCAS BENTES SOUSA ENGº EDUARDO SOUZA DE ARAUJO
DATA: 04:05:2022	
REVISÃO	 ARQUIT.: LUCAS BENTES SOUSA DIVISÃO DE ENGENHARIA MATRÍCULA: 89288 CAU: 00A1625365
ESCALAS INDICADA	
	FOLHA 01