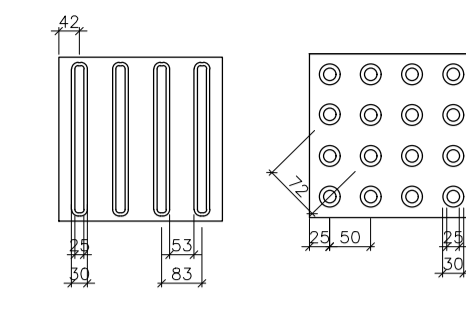
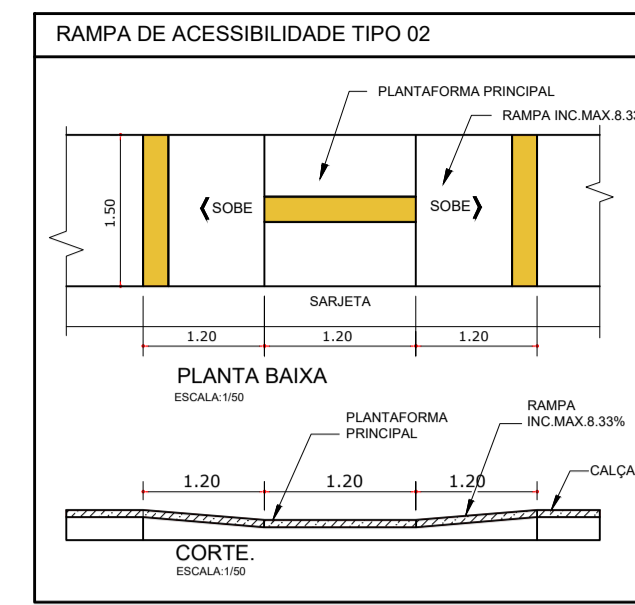


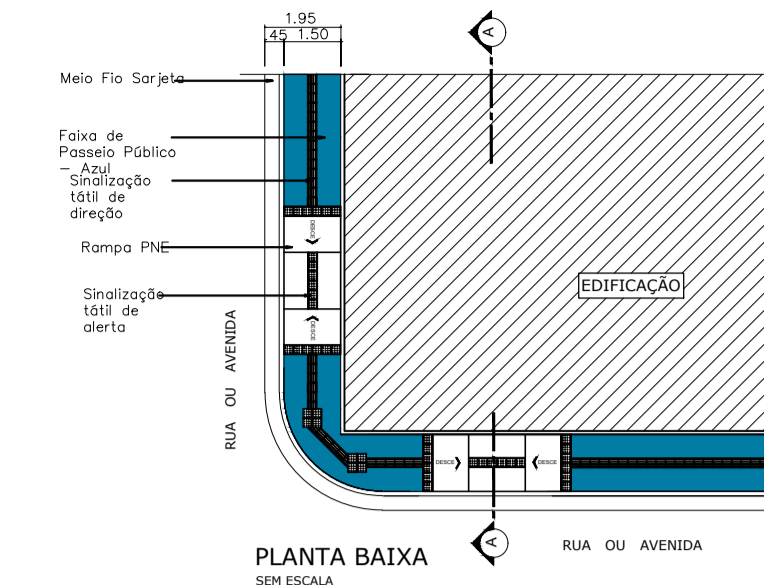
SARJETA SEM ESCALA



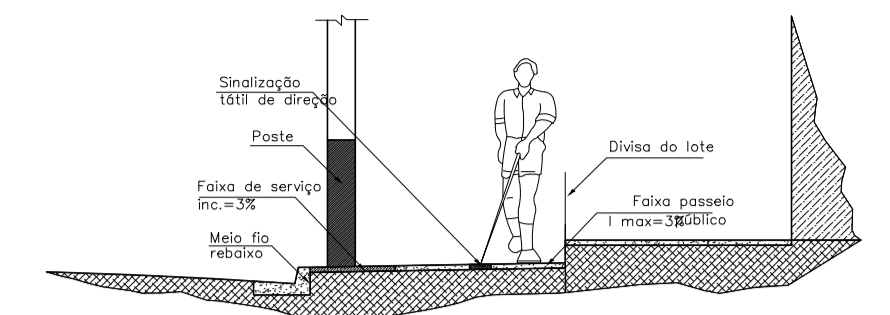
PISO TÁTIL SEM ESCALA



RAMPA DE ACESSIBILIDADE TIPO 02

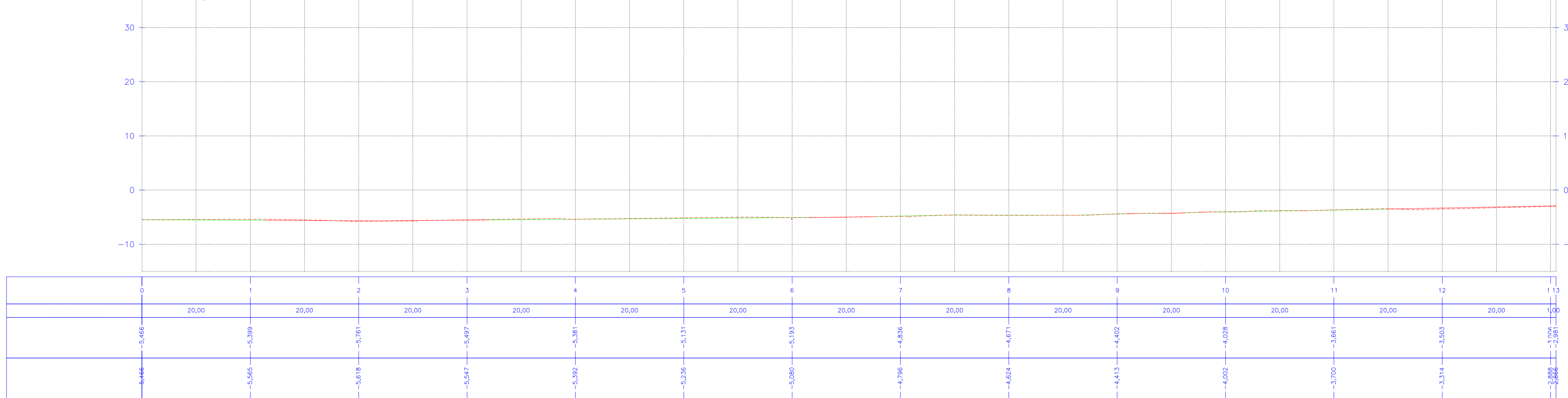


PLANTA BAIXA SEM ESCALA



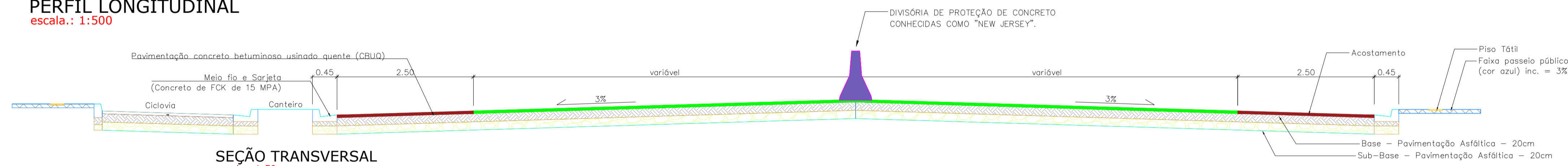
CORTE A.A. - ESQUEMÁTICO SEM ESCALA

Perfil Longitudinal = ALINHAMENTO - ROD.BR 163



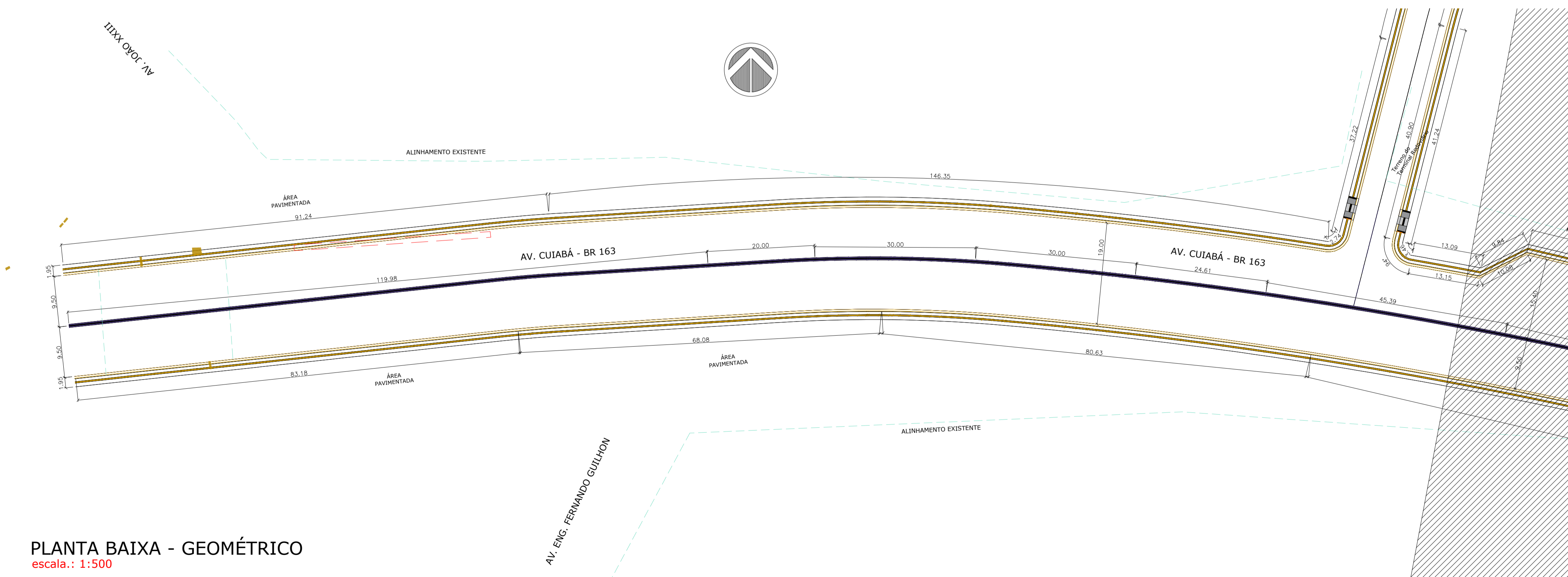
PERFÍL LONGITUDINAL

escala.: 1:500



SEÇÃO TRANSVERSAL

escala.: 1:50



PLANTA BAIXA - GEOMÉTRICO

escala.: 1:500

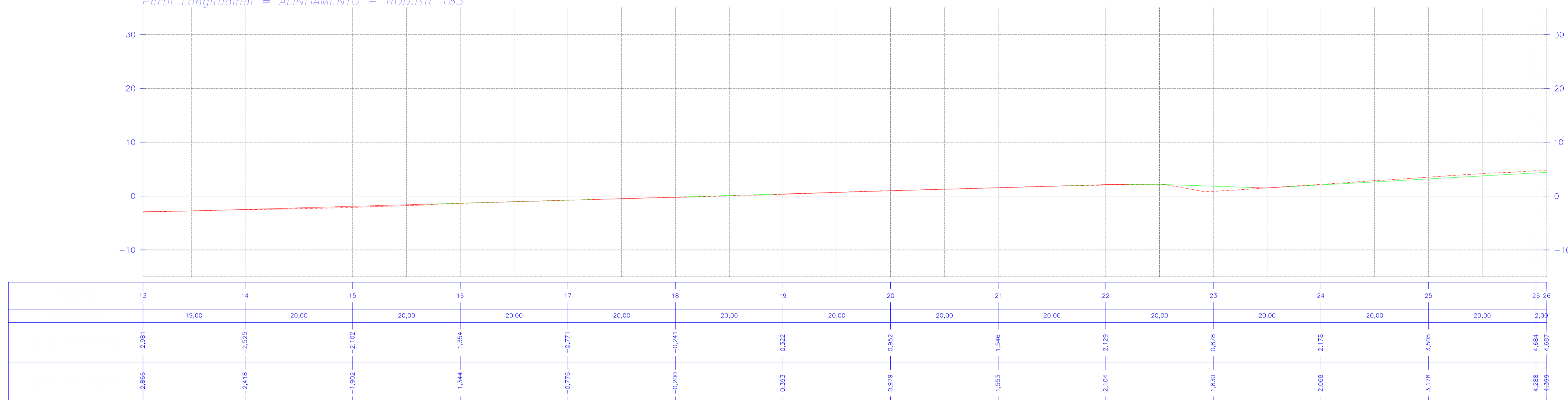
SECRETARIA MUNICIPAL DE INFRAESTRUTURA
 PREFEITO MUNICIPAL: FRANCISCO NÉLIO AGUIAR DA SILVA
 SECRETÁRIO DE INFRAESTRUTURA: ENG. CIVIL DANIEL GUIMARÃES SIMÕES

PROPRIETÁRIO / CONSTRUTOR: *Rafael Queiroz Reis*
RAFAEL QUEIROZ REIS
 ENG. CIVIL 151177740-0

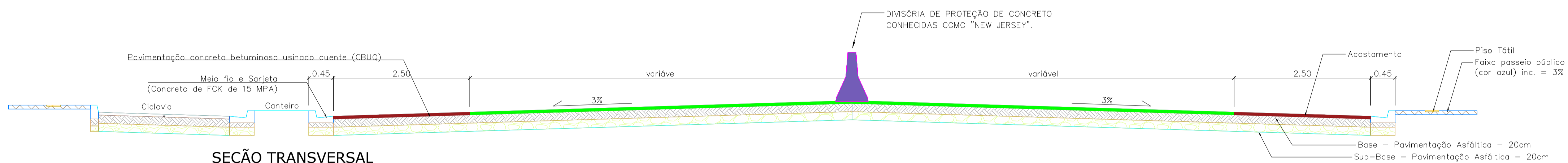
RESPONSÁVEL TÉCNICO:

| | | | |
|---|--|--|----------------|
| TÍTULO: PROJETO DE PAVIMENTAÇÃO DE VIAS URBANAS | | | |
| PROJETO: GEOMÉTRICO | | | |
| LOCAL: BR 163, Av Cuiabá, entre Av João XXIII a Av.Tancredo Neves - Santarém - Pará | | | |
| PROPRIETÁRIO: PREFEITURA MUNICIPAL DE SANTARÉM | | | |
| EXECUÇÃO | | | EQUIPE TÉCNICA |
| PROJETO | | | |
| DESENHO | | | |
| DATA | 08 de Agosto de 2022 | | |
| ESCALAS | DESENHO(S) | | ÁREA |
| Como indicado | Perfil Longitudinal, Seção Transversal, Projeto Geométrico, detalhes e legenda | | FOLHA |
| | | ÁREA DO TERRENO: ÁREA DA CONST. TX DE OCUPAÇÃO: ÍNDICE DE APROV.: | 01/13 |

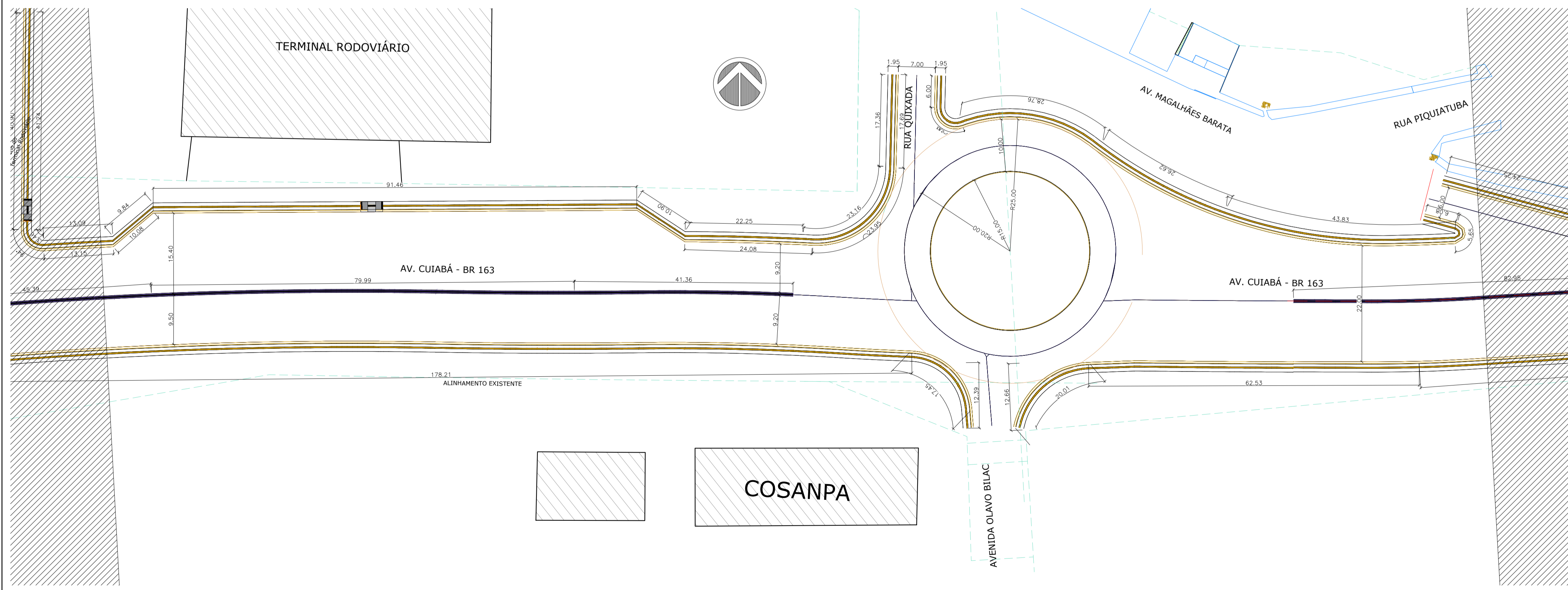
Perfil Longitudinal = ALINHAMENTO - ROD.BR 163



PERFÍL LONGITUDINAL
escala.: 1:500



SEÇÃO TRANSVERSAL
escala.: 1:50



PLANTA BAIXA - GEOMÉTRICO
escala.: 1:500

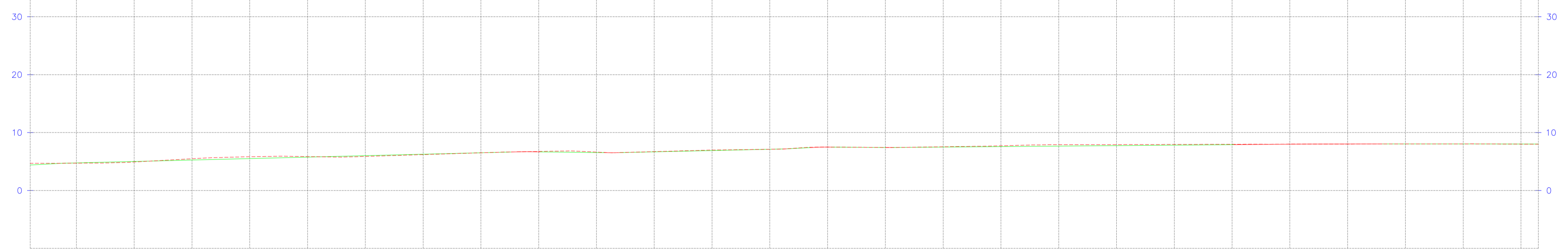
SECRETARIA MUNICIPAL DE INFRAESTRUTURA
 PREFEITO MUNICIPAL: FRANCISCO NÉLIO AGUIAR DA SILVA
 SECRETÁRIO DE INFRAESTRUTURA: ENG. CIVIL DANIEL GUIMARÃES SIMÕES

PROPRIETÁRIO / CONSTRUTOR: **RAFAEL QUEIROZ REIS**
 ENG. CIVIL 15117740-0

RESPONSÁVEL TÉCNICO:

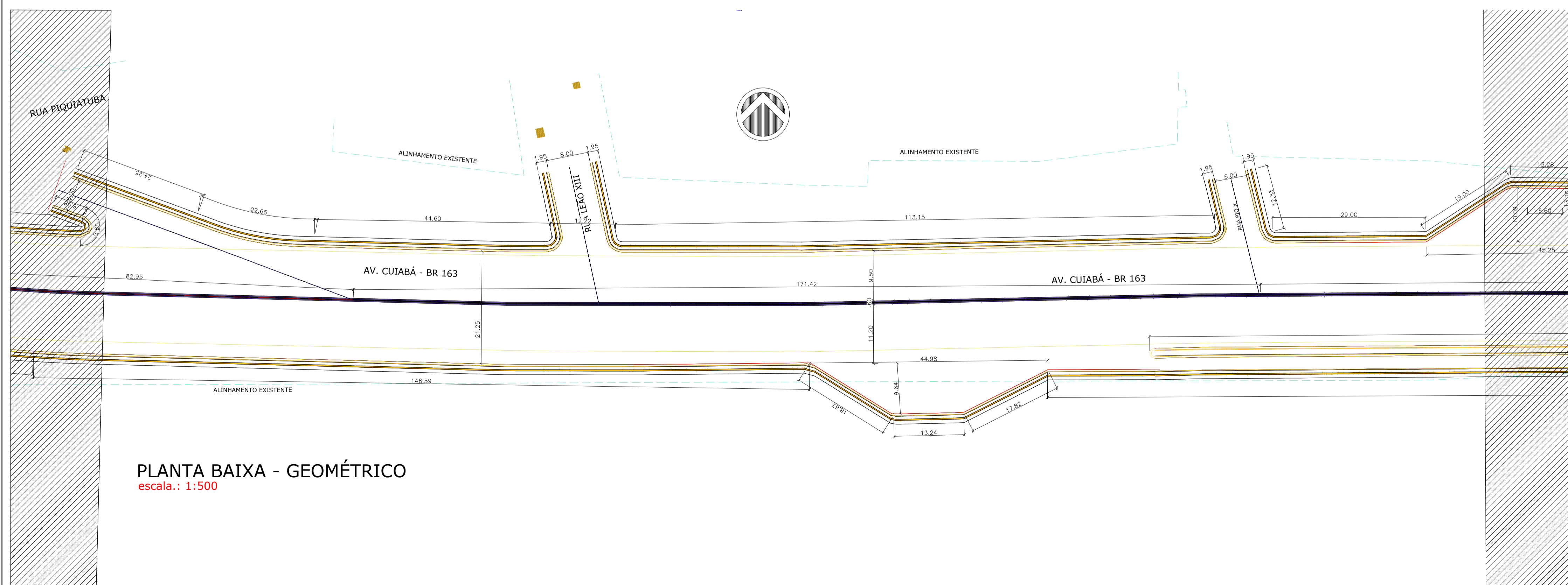
| | | | |
|---|---|--|--------------|
| TÍTULO: PROJETO DE PAVIMENTAÇÃO DE VIAS URBANAS | | | |
| PROJETO: GEOMÉTRICO | | | |
| LOCAL: BR 163, Av Cuiabá, entre Av João XXIII a Av.Tancredo Neves - Santarém - Pará | | | |
| PROPRIETÁRIO: PREFEITURA MUNICIPAL DE SANTARÉM | | | |
| EXECUÇÃO | | EQUIPE TÉCNICA | |
| PROJETO | | | |
| DESENHO | | | |
| DATA | 08 de Agosto de 2022 | | |
| ESCALAS | DESENHO(S) | ÁREA | FOLHA |
| Como indicado | Perfil Longitudinal, Seção Transversal, Projeto Geométrico. | ÁREA DO TERRENO: ÁREA DA CONST. TX DE OCUPAÇÃO: ÍNDICE DE APROV.: | 02/13 |

Perfil Longitudinal = ALINHAMENTO - ROD.BR 163



| | | | | | | | | | | | | | | |
|-----------------|-------|-------|-------|-------|-------|-------|-------|-------|-------|-------|-------|-------|-------|-------|
| Estação | 26 | 27 | 28 | 29 | 30 | 31 | 32 | 33 | 34 | 35 | 36 | 37 | 38 | 39 |
| Comprimento (m) | 18,00 | 20,00 | 20,00 | 20,00 | 20,00 | 20,00 | 20,00 | 20,00 | 20,00 | 20,00 | 20,00 | 20,00 | 20,00 | 3,00 |
| Elevação (m) | 4,887 | 4,922 | 5,013 | 5,011 | 6,008 | 6,011 | 6,980 | 7,400 | 7,545 | 7,906 | 7,951 | 8,011 | 8,038 | 8,008 |
| Elevação (m) | 4,904 | 5,014 | 5,013 | 6,011 | 6,510 | 6,548 | 6,897 | 7,448 | 7,503 | 7,867 | 7,911 | 7,982 | 8,037 | 8,029 |

PERFÍL LONGITUDINAL
escala.: 1:500



PLANTA BAIXA - GEOMÉTRICO
escala.: 1:500

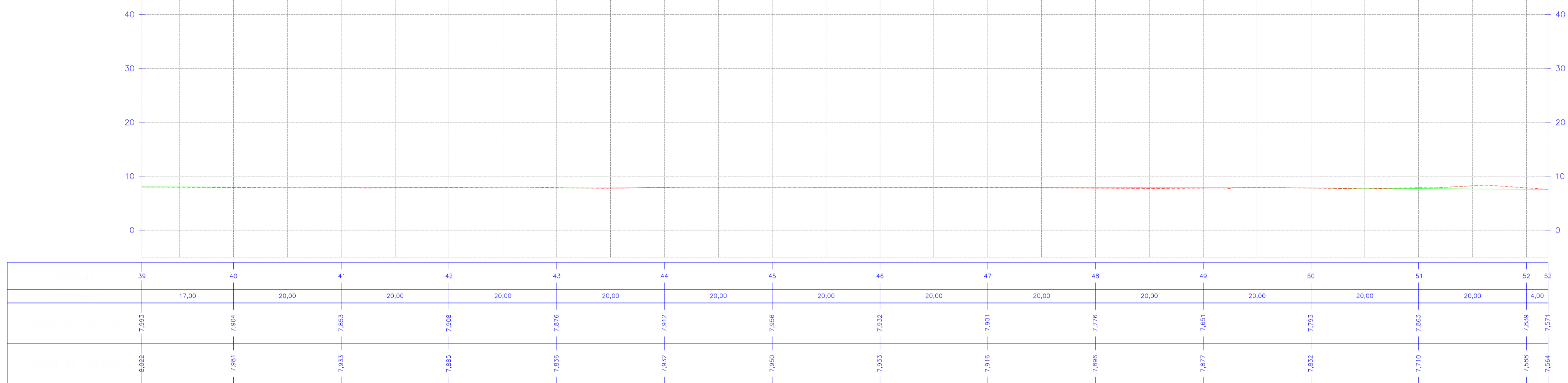
SECRETARIA MUNICIPAL DE INFRAESTRUTURA
 PREFEITO MUNICIPAL: FRANCISCO NÉLIO AGUIAR DA SILVA
 SECRETÁRIO DE INFRAESTRUTURA: ENG. CIVIL DANIEL GUIMARÃES SIMÕES

PROPRIETÁRIO / CONSTRUTOR: *Rafael Quiróz Reis*
RAFAEL QUIRÓZ REIS
 ENG. CIVIL 15117740-0

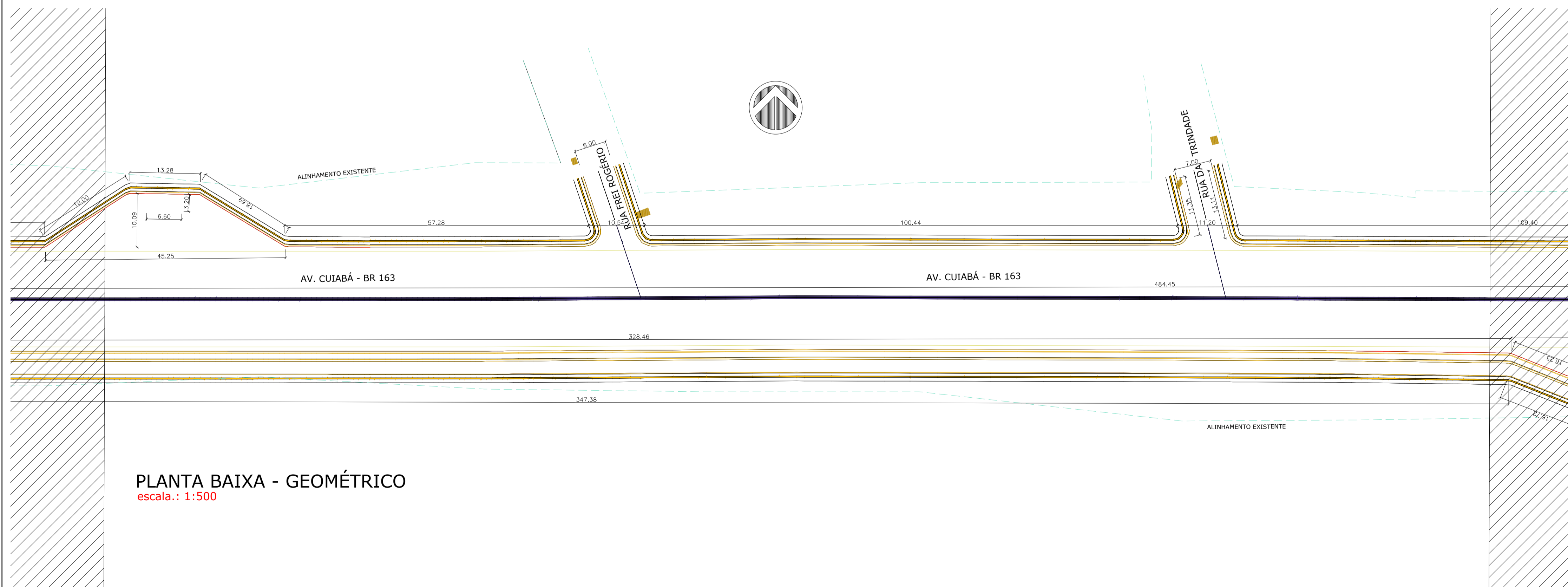
RESPONSÁVEL TÉCNICO:

| | | | |
|---|--|--|--------------|
| TÍTULO: PROJETO DE PAVIMENTAÇÃO DE VIAS URBANAS | | | |
| PROJETO: GEOMÉTRICO | | | |
| LOCAL: BR 163, Av Cuiabá, entre Av João XXIII a Av.Tancredo Neves - Santarém - Pará | | | |
| PROPRIETÁRIO: PREFEITURA MUNICIPAL DE SANTARÉM | | | |
| EXECUÇÃO | | EQUIPE TÉCNICA | |
| PROJETO | | | |
| DESENHO | | | |
| DATA | 08 de Agosto de 2022 | | |
| ESCALAS | DESENHO(S) | ÁREA | FOLHA |
| Como indicado | Perfil Longitudinal, Projeto Geométrico. | ÁREA DO TERRENO: ÁREA DA CONST. TX DE OCUPAÇÃO: ÍNDICE DE APROV.: | 03/13 |

Perfil Longitudinal = ALINHAMENTO - ROD.BR 163



PERFÍL LONGITUDINAL
escala.: 1:500



PLANTA BAIXA - GEOMÉTRICO
escala.: 1:500

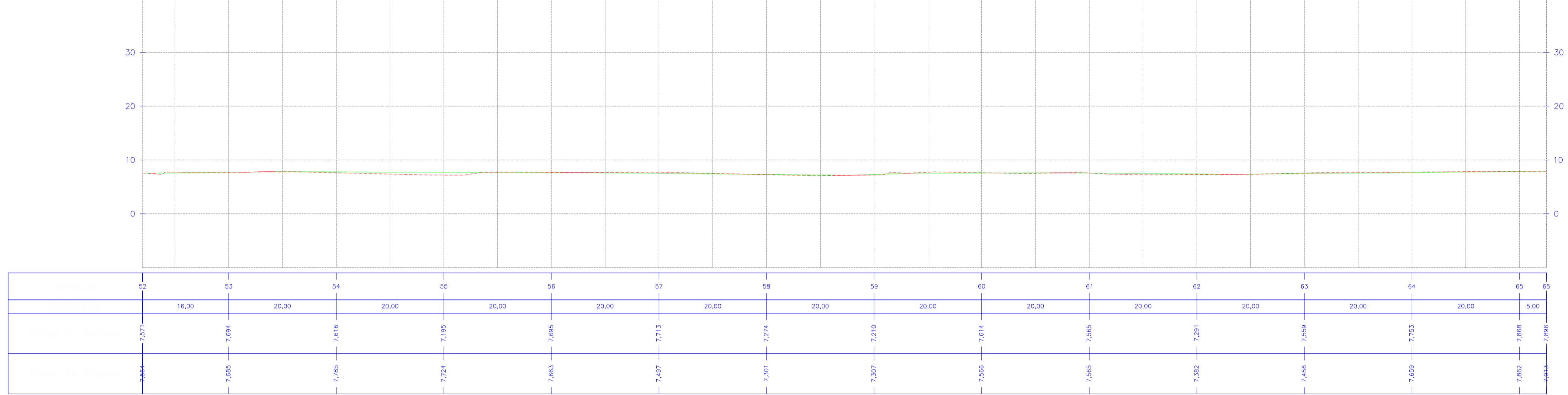
SECRETARIA MUNICIPAL DE INFRAESTRUTURA
 PREFEITO MUNICIPAL: FRANCISCO NÉLIO AGUIAR DA SILVA
 SECRETÁRIO DE INFRAESTRUTURA: ENG. CIVIL DANIEL GUIMARÃES SIMÕES

PROPRIETÁRIO / CONSTRUTOR: **Rafael Queiroz Reis**
RAFAEL QUEIROZ REIS
 ENG. CIVIL 13117740-0

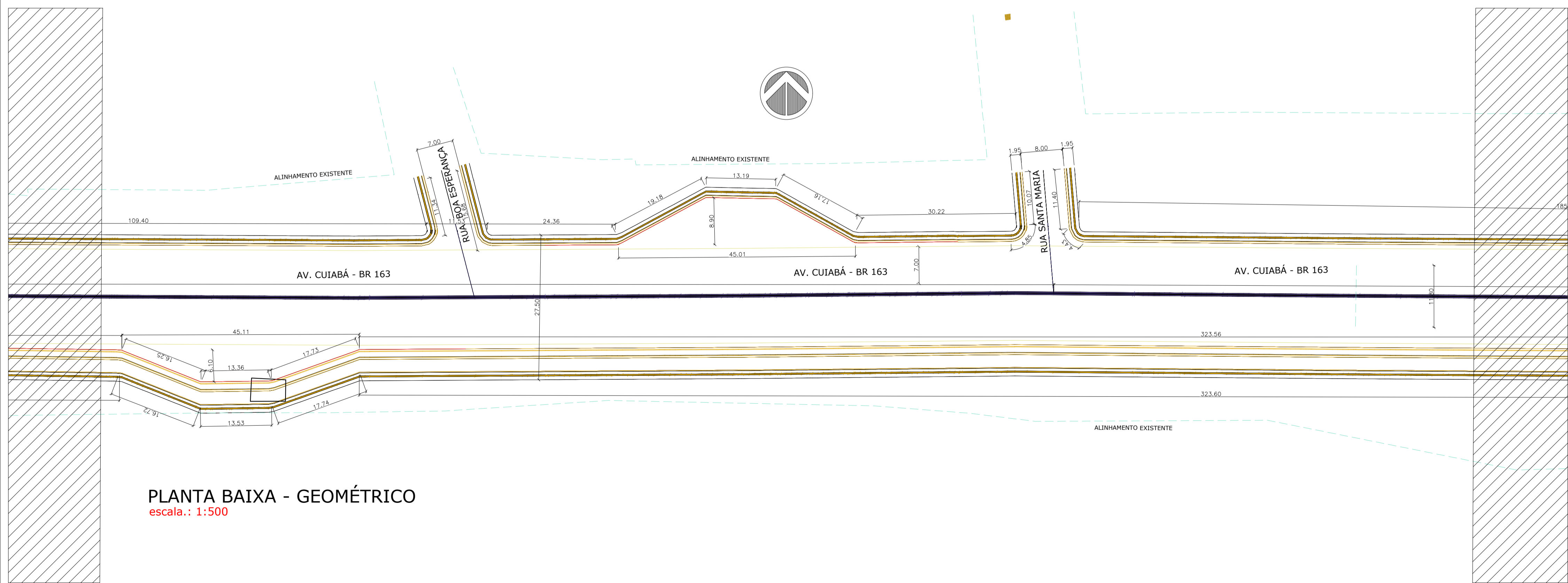
RESPONSÁVEL TÉCNICO:

| | | | |
|---|--|---|--------------|
| TÍTULO: PROJETO DE PAVIMENTAÇÃO DE VIAS URBANAS | | | |
| PROJETO: GEOMÉTRICO | | | |
| LOCAL: Rod. Stm. Curuá-Una, entre Av João XXIII a Av. Moaçara - Santarém - Pará | | | |
| PROPRIETÁRIO: PREFEITURA MUNICIPAL DE SANTARÉM | | | |
| EXECUÇÃO | | EQUIPE TÉCNICA | |
| PROJETO | | | |
| DESENHO | | | |
| DATA | 08 de Agosto de 2022 | | |
| ESCALAS | DESENHO(S) | ÁREA | FOLHA |
| Como indicado | Perfil Longitudinal, Projeto Geométrico. | ÁREA DO TERRENO: ÁREA DA CONST.: TX DE OCUPAÇÃO: ÍNDICE DE APROV.: | 04/13 |

Perfil Longitudinal = ALINHAMENTO - ROD.BR 163



PERFÍL LONGITUDINAL
escala.: 1:500



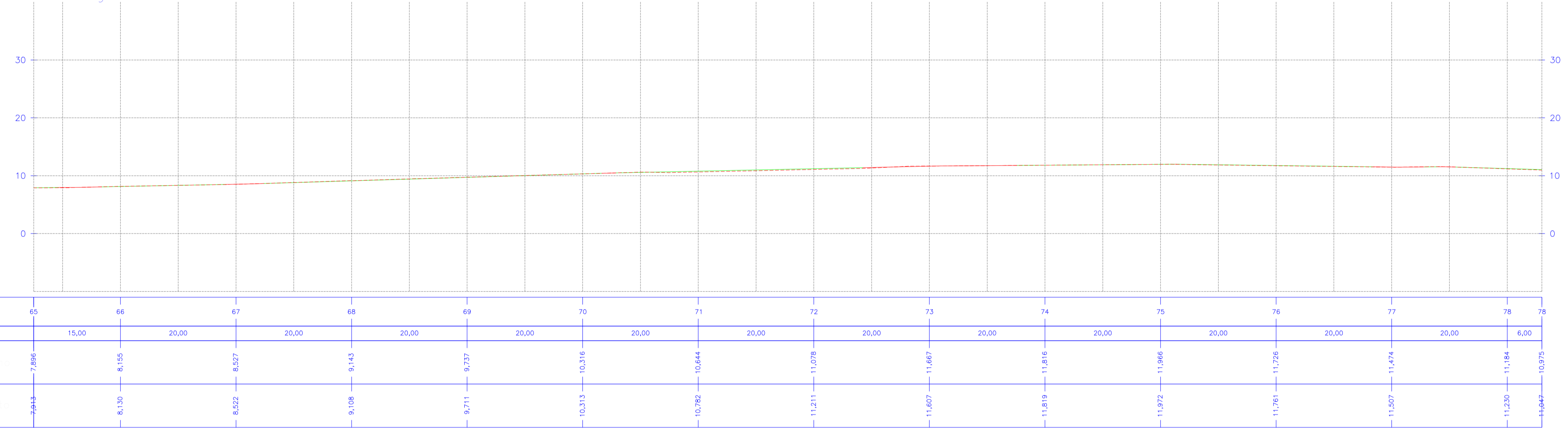
PLANTA BAIXA - GEOMÉTRICO
escala.: 1:500

SECRETARIA MUNICIPAL DE INFRAESTRUTURA
 PREFEITO MUNICIPAL: FRANCISCO NÉLIO AGUIAR DA SILVA
 SECRETÁRIO DE INFRAESTRUTURA: RAFAEL QUEIROZ REIS
 ENG. CIVIL 15117740-0

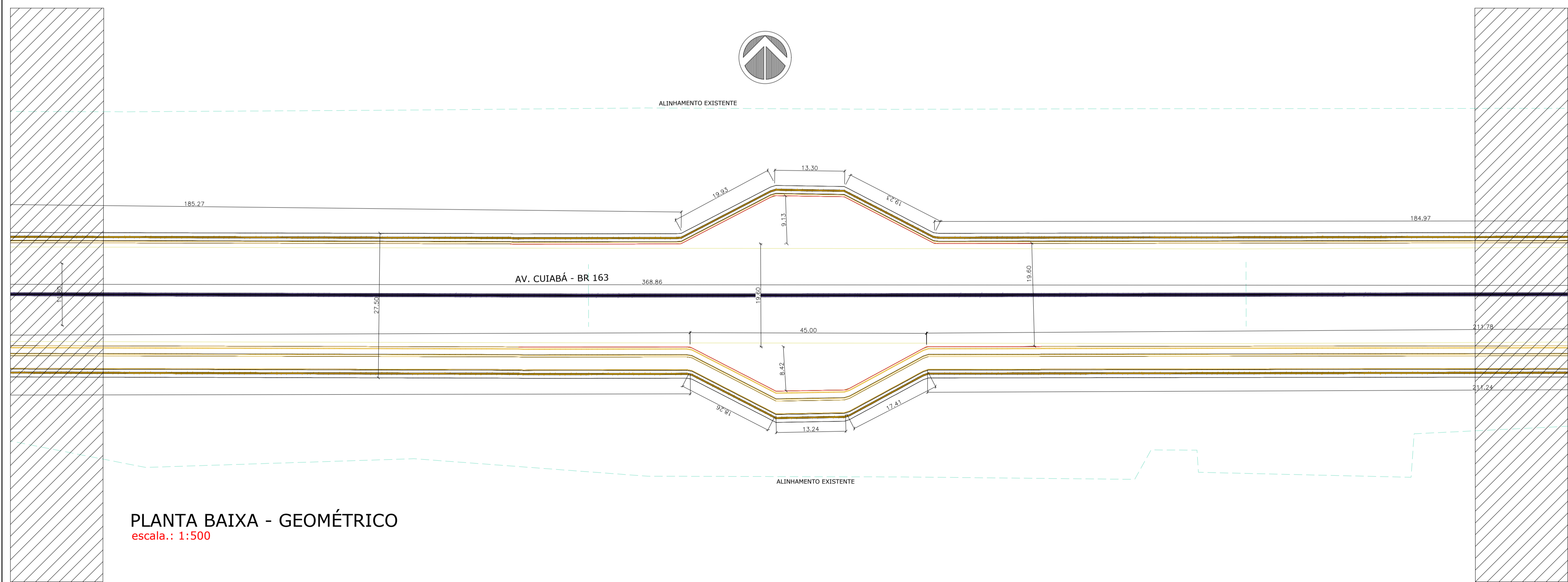
PROPRIETÁRIO / CONSTRUTOR: RAFAEL QUEIROZ REIS
 ENG. CIVIL 15117740-0
 RESPONSÁVEL TÉCNICO:

| | | | |
|---|--|--|--------------|
| TÍTULO: PROJETO DE PAVIMENTAÇÃO DE VIAS URBANAS | | | |
| PROJETO: GEOMÉTRICO | | | |
| LOCAL: BR 163, Av Cuiabá, entre Av João XXIII a Av.Tancredo Neves - Santarém - Pará | | | |
| PROPRIETÁRIO: PREFEITURA MUNICIPAL DE SANTARÉM | | | |
| EXECUÇÃO | | EQUIPE TÉCNICA | |
| PROJETO | | | |
| DESENHO | | | |
| DATA | 08 de Agosto de 2022 | | |
| ESCALAS | DESENHO(S) | ÁREA | FOLHA |
| Como indicado | Perfil Longitudinal, Projeto Geométrico. | ÁREA DO TERRENO: ÁREA DA CONST. TX DE OCUPAÇÃO: ÍNDICE DE APROV.: | 05/13 |

Perfil Longitudinal = ALINHAMENTO - ROD.BR 163



PERFÍL LONGITUDINAL
escala.: 1:500



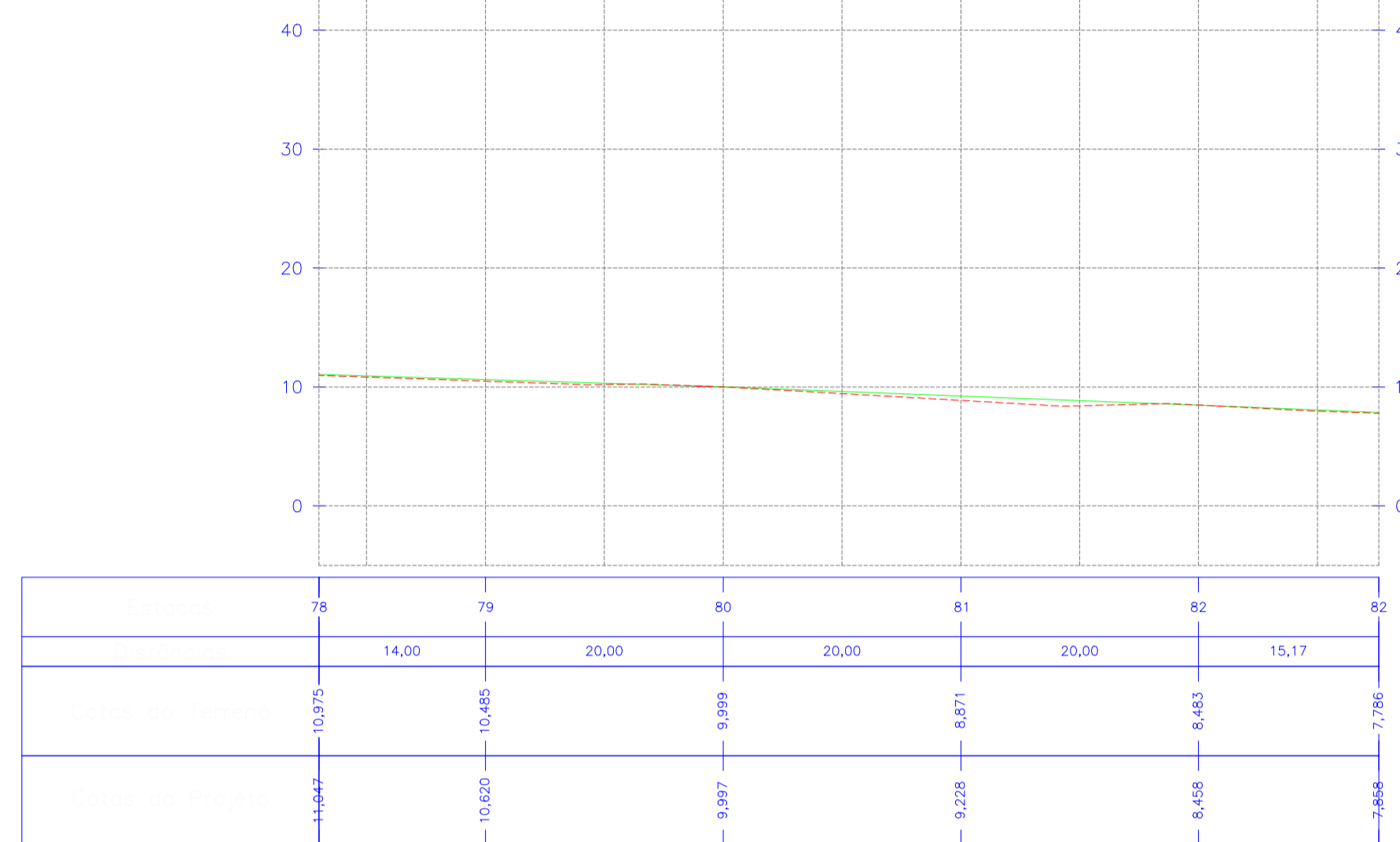
PLANTA BAIXA - GEOMÉTRICO
escala.: 1:500

SECRETARIA MUNICIPAL DE INFRAESTRUTURA
 PREFEITO MUNICIPAL: FRANCISCO NÉLIO AGUIAR DA SILVA
 SECRETÁRIO DE INFRAESTRUTURA: RAFAEL QUEIROZ REIS
 ENG. CIVIL 15117740-0

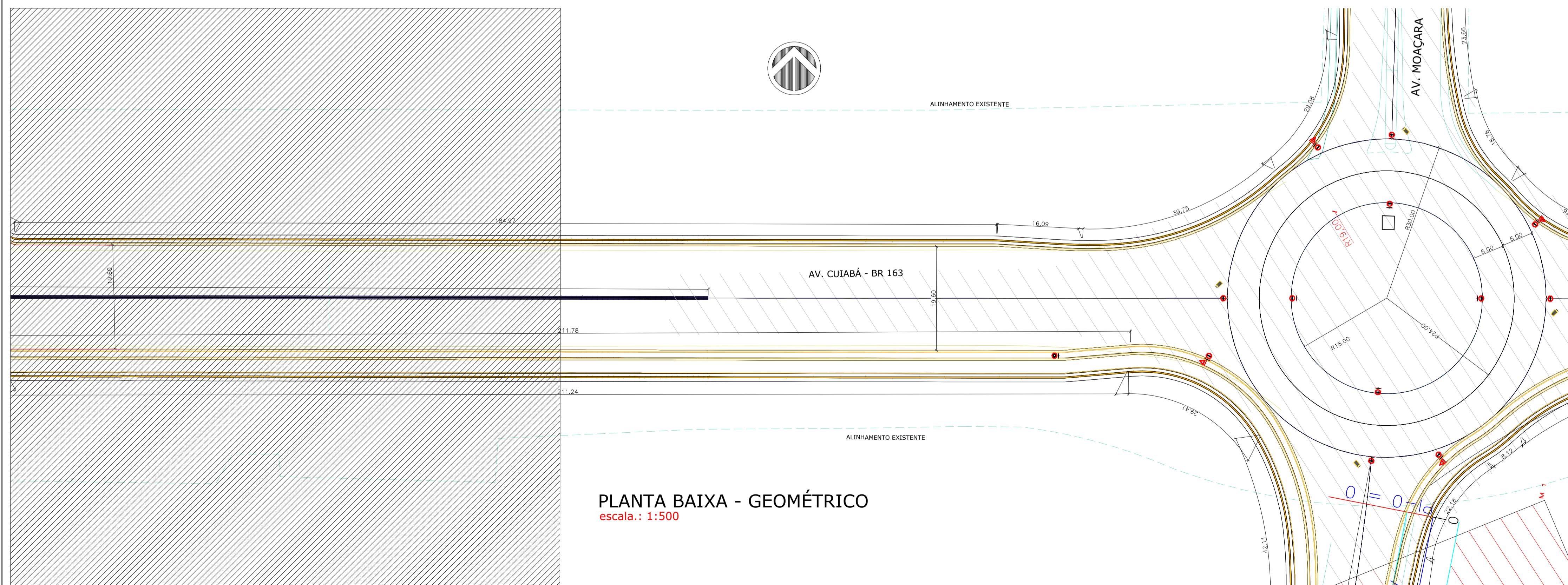
PROPRIETÁRIO / CONSTRUTOR: RAFAEL QUEIROZ REIS
 RESPONSÁVEL TÉCNICO: ENG. CIVIL 15117740-0

| | | | |
|---|--|--|-------|
| TÍTULO: PROJETO DE PAVIMENTAÇÃO DE VIAS URBANAS | | | |
| PROJETO: GEOMÉTRICO | | | |
| LOCAL: BR 163, Av Cuiabá, entre Av João XXIII a Av.Tancredo Neves - Santarém - Pará | | | |
| PROPRIETÁRIO: PREFEITURA MUNICIPAL DE SANTARÉM | | | |
| EXECUÇÃO | | EQUIPE TÉCNICA | |
| PROJETO | | | |
| DESENHO | | | |
| DATA | 08 de Agosto de 2022 | | |
| ESCALAS | DESENHO(S) | ÁREA | FOLHA |
| Como indicado | Perfil Longitudinal, Projeto Geométrico. | ÁREA DO TERRENO: ÁREA DA CONST. TX DE OCUPAÇÃO: ÍNDICE DE APROV.: | 06/13 |

Perfil Longitudinal = ALINHAMENTO - ROD.BR 163



PERFÍL LONGITUDINAL
escala.: 1:250



PLANTA BAIXA - GEOMÉTRICO
escala.: 1:500

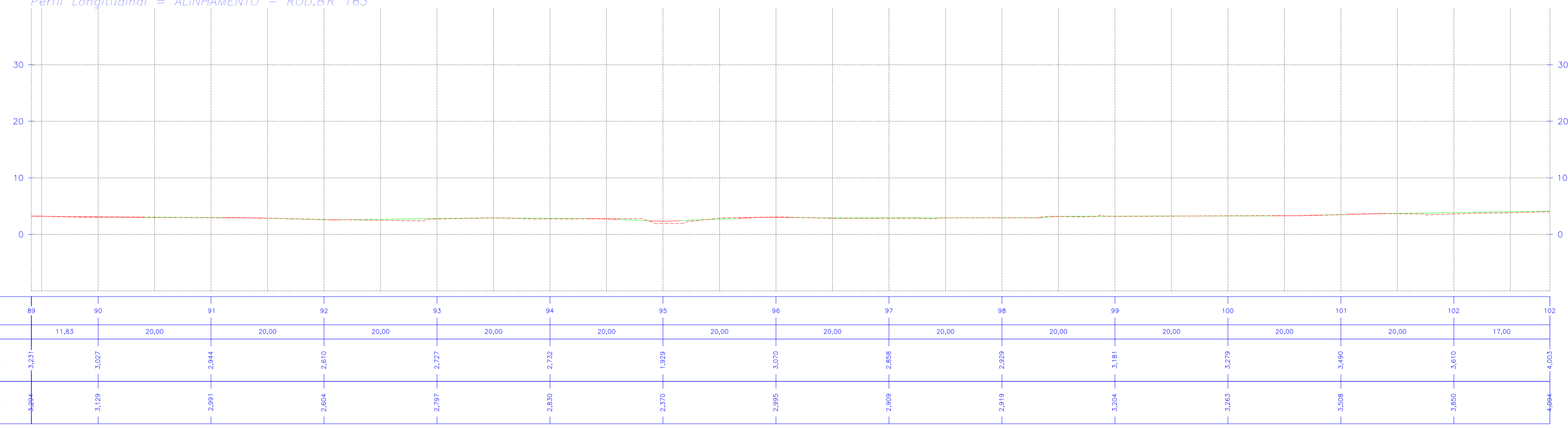
SECRETARIA MUNICIPAL DE INFRAESTRUTURA
 PREFEITO MUNICIPAL: FRANCISCO NÉLIO AGUIAR DA SILVA
 SECRETÁRIO DE INFRAESTRUTURA: ENG. CIVIL DANIEL GUIMARÃES SIMÕES

PROPRIETÁRIO / CONSTRUTOR: **RAFAEL QUEIROZ REIS**
 ENG. CIVIL 15117740-0

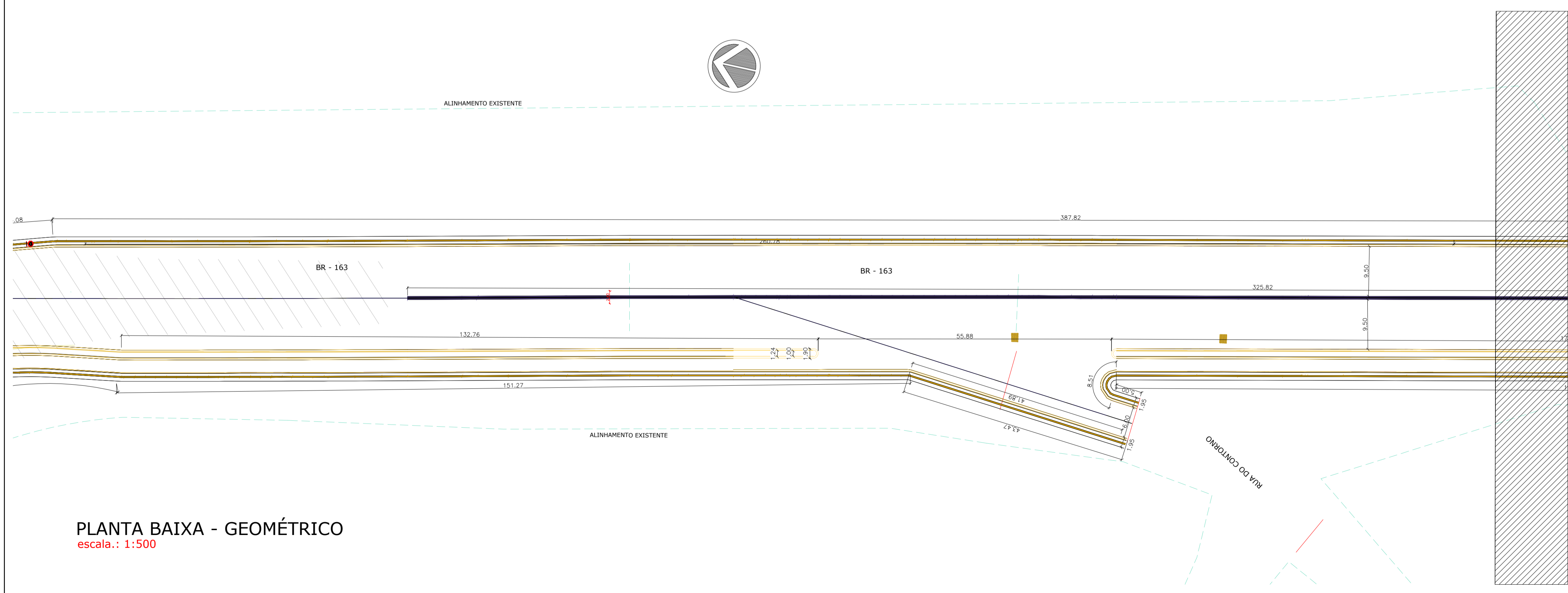
RESPONSÁVEL TÉCNICO:

| | | | |
|---|--|--|--------------|
| TÍTULO: PROJETO DE PAVIMENTAÇÃO DE VIAS URBANAS | | | |
| PROJETO: GEOMÉTRICO | | | |
| LOCAL: BR 163, Av Cuiabá, entre Av João XXIII a Av.Tancredo Neves - Santarém - Pará | | | |
| PROPRIETÁRIO: PREFEITURA MUNICIPAL DE SANTARÉM | | | |
| EXECUÇÃO | | EQUIPE TÉCNICA | |
| PROJETO | | | |
| DESENHO | | | |
| DATA | 08 de Agosto de 2022 | | |
| ESCALAS | DESENHO(S) | ÁREA | FOLHA |
| Como indicado | Perfil Longitudinal, Projeto Geométrico. | ÁREA DO TERRENO: ÁREA DA CONST. TX DE OCUPAÇÃO: ÍNDICE DE APROV.: | 07/13 |

Perfil Longitudinal = ALINHAMENTO - ROD. BR 163



PERFIL LONGITUDINAL
escala.: 1:500



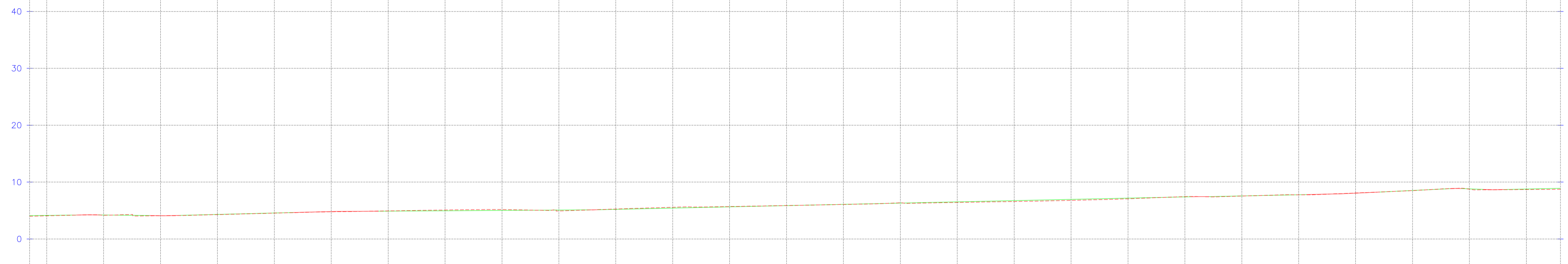
PLANTA BAIXA - GEOMÉTRICO
escala.: 1:500

SECRETARIA MUNICIPAL DE INFRAESTRUTURA
 PREFEITO MUNICIPAL: FRANCISCO NÉLIO AGUIAR DA SILVA
 SECRETÁRIO DE INFRAESTRUTURA: RAFAEL QUIROZ REIS
 ENG. CIVIL 15117740-0

PROPRIETÁRIO / CONSTRUTOR: RAFAEL QUIROZ REIS
 ENG. CIVIL 15117740-0
 RESPONSÁVEL TÉCNICO:

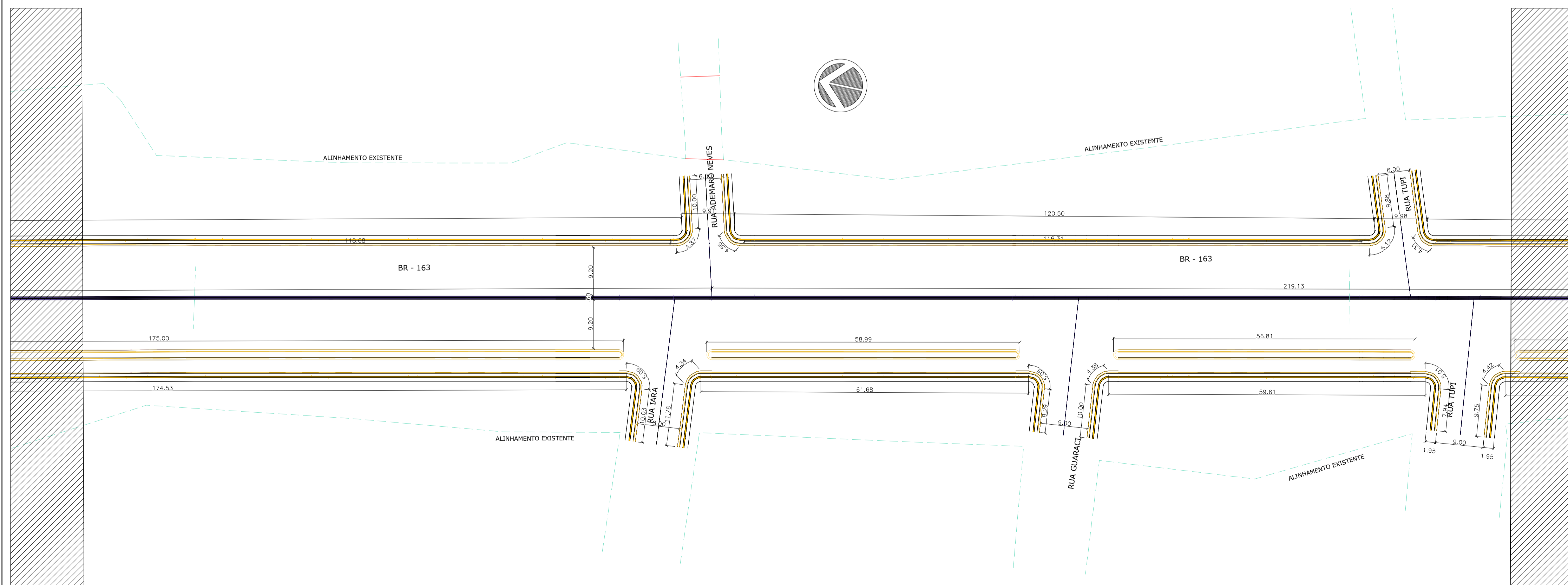
| | | | |
|--|--|--|--------------|
| TÍTULO: PROJETO DE PAVIMENTAÇÃO DE VIAS URBANAS | | | |
| PROJETO: GEOMÉTRICO | | | |
| LOCAL: BR 163, Av Cuiabá, entre Av João XXIII a Av. Tancredo Neves - Santarém - Pará | | | |
| PROPRIETÁRIO: PREFEITURA MUNICIPAL DE SANTARÉM | | | |
| EXECUÇÃO | | EQUIPE TÉCNICA | |
| PROJETO | | | |
| DESENHO | | | |
| DATA | 08 de Agosto de 2022 | | |
| ESCALAS | DESENHO(S) | ÁREA | FOLHA |
| Como indicado | Perfil Longitudinal, Seção Transversal, Projeto Geométrico, detalhes e legenda | ÁREA DO TERRENO: ÁREA DA CONST. TX DE OCUPAÇÃO: ÍNDICE DE APROV.: | 08/13 |

Perfil Longitudinal = ALINHAMENTO - ROD.BR 163



| | | | | | | | | | | | | | | | | |
|--------------------------|-------|-------|-------|-------|-------|-------|-------|-------|-------|-------|-------|-------|-------|-------|-------|-------|
| Estação | 102 | 103 | 104 | 105 | 106 | 107 | 108 | 109 | 110 | 111 | 112 | 113 | 114 | 115 | 116 | 116 |
| Comprimento | 3,00 | 20,00 | 20,00 | 20,00 | 20,00 | 20,00 | 20,00 | 20,00 | 20,00 | 20,00 | 20,00 | 20,00 | 20,00 | 20,00 | 20,00 | 6,00 |
| Elevação do Terreno | 4,003 | 4,073 | 4,080 | 4,543 | 4,930 | 5,173 | 5,261 | 5,685 | 6,008 | 6,427 | 6,788 | 7,444 | 7,968 | 8,504 | 8,694 | 8,730 |
| Elevação da Pavim. Proj. | 4,694 | 4,137 | 4,107 | 4,568 | 4,895 | 5,022 | 5,208 | 5,644 | 6,090 | 6,516 | 6,992 | 7,398 | 7,776 | 8,529 | 8,777 | 8,895 |

PERFIL LONGITUDINAL
escala.: 1:500



PLANTA BAIXA - GEOMÉTRICO
escala.: 1:500

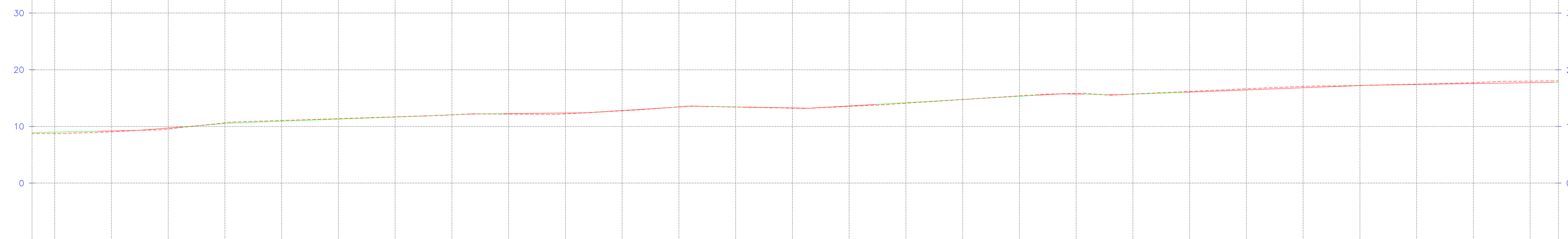
SECRETARIA MUNICIPAL DE INFRAESTRUTURA
 PREFEITO MUNICIPAL: FRANCISCO NÉLIO AGUIAR DA SILVA
 SECRETÁRIO DE INFRAESTRUTURA: ENG. CIVIL DANIEL GUIMARÃES SIMÕES

PROPRIETÁRIO / CONSTRUTOR: **RAFAEL QUEIROZ REIS**
 ENG. CIVIL 15117740-0

RESPONSÁVEL TÉCNICO:

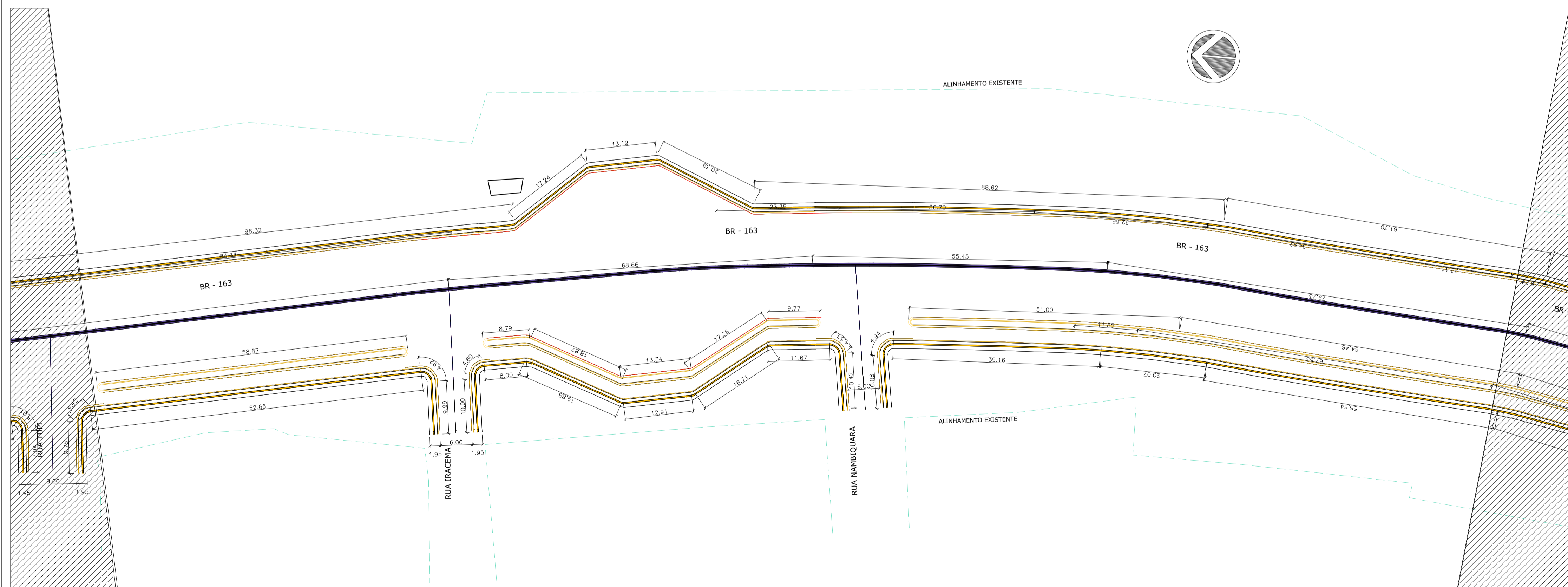
| | | | |
|---|--|--|--------------|
| TÍTULO: PROJETO DE PAVIMENTAÇÃO DE VIAS URBANAS | | | |
| PROJETO: GEOMÉTRICO | | | |
| LOCAL: BR 163, Av Cuiabá, entre Av João XXIII a Av.Tancredo Neves - Santarém - Pará | | | |
| PROPRIETÁRIO: PREFEITURA MUNICIPAL DE SANTARÉM | | | |
| EXECUÇÃO | | EQUIPE TÉCNICA | |
| PROJETO | | | |
| DESENHO | | | |
| DATA | 08 de Agosto de 2022 | | |
| ESCALAS | DESENHO(S) | ÁREA | FOLHA |
| Como indicado | Perfil Longitudinal, Projeto Geométrico. | ÁREA DO TERRENO: ÁREA DA CONST. TX DE OCUPAÇÃO: ÍNDICE DE APROV.: | 09/13 |

Perfil Longitudinal = ALINHAMENTO - ROD.BR 163



| | | | | | | | | | | | | | | | |
|------------------|-------|-------|--------|--------|--------|--------|--------|--------|--------|--------|--------|--------|--------|--------|--------|
| Estação | 116 | 117 | 118 | 119 | 120 | 121 | 122 | 123 | 124 | 125 | 126 | 127 | 128 | 129 | 129 |
| Comprimento | 14,00 | 20,00 | 20,00 | 20,00 | 20,00 | 20,00 | 20,00 | 20,00 | 20,00 | 20,00 | 20,00 | 20,00 | 20,00 | 15,00 | |
| Cota da Terra | 8,730 | 9,039 | 10,638 | 11,368 | 12,034 | 12,207 | 13,459 | 13,219 | 14,095 | 15,389 | 15,711 | 16,639 | 17,224 | 17,738 | 18,040 |
| Cota da Proposta | 8,895 | 9,214 | 10,511 | 11,298 | 12,093 | 12,476 | 13,454 | 13,388 | 14,187 | 15,332 | 15,685 | 16,423 | 17,038 | 17,516 | 17,798 |

PLANTA BAIXA - DRENAGEM
escala.: 1:500



PLANTA BAIXA - DRENAGEM
escala.: 1:500

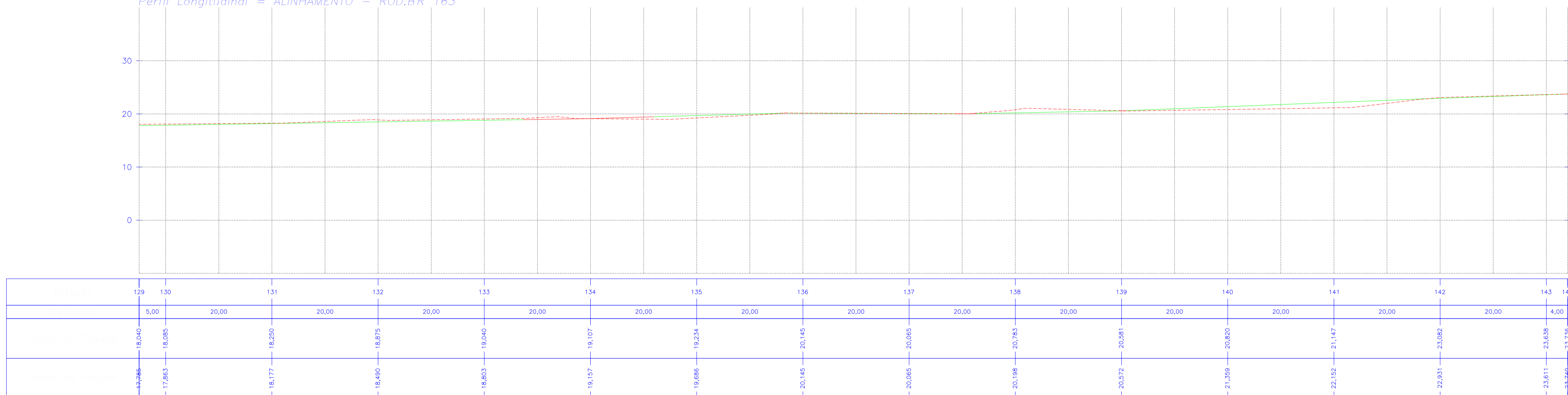
SECRETARIA MUNICIPAL DE INFRAESTRUTURA
 PREFEITO MUNICIPAL: FRANCISCO NÉLIO AGUIAR DA SILVA
 SECRETÁRIO DE INFRAESTRUTURA: ENG. CIVIL DANIEL GUIMARÃES SIMÕES

PROPRIETÁRIO / CONSTRUTOR: RAFAEL QUEIROZ REIS
 ENG. CIVIL 15117740-0

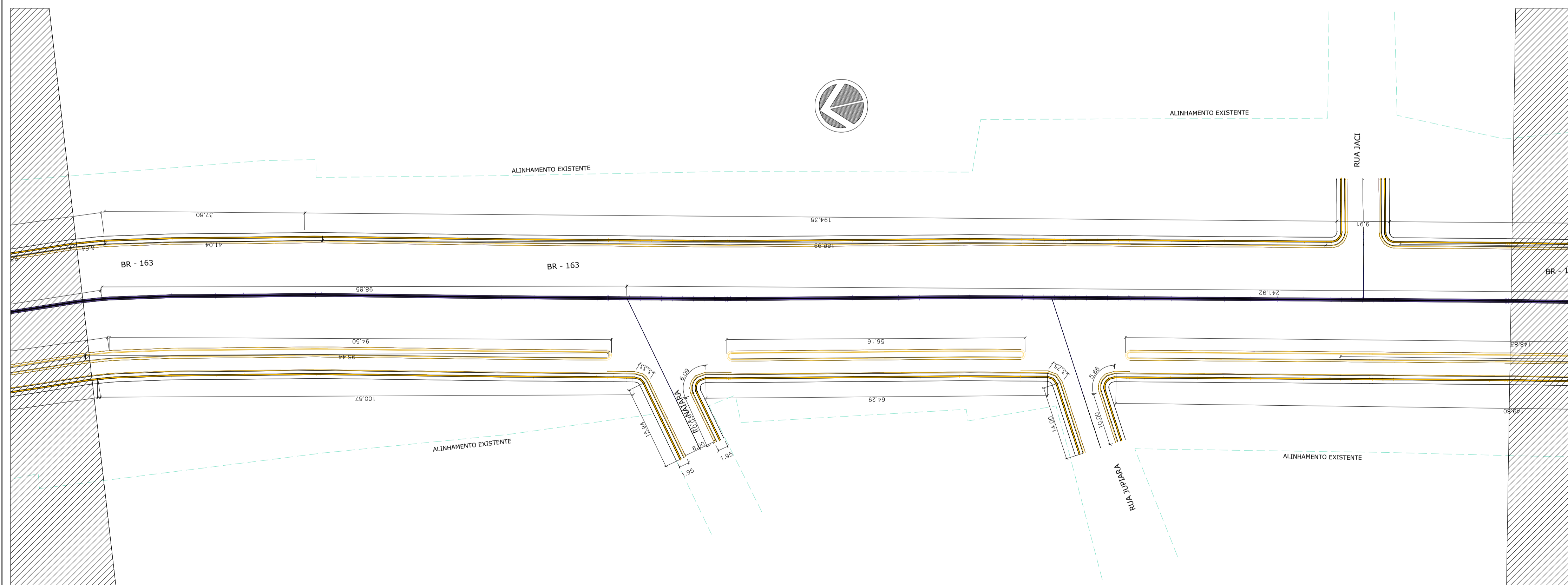
RESPONSÁVEL TÉCNICO:

| | | | |
|---|--|--|-------|
| TÍTULO: PROJETO DE PAVIMENTAÇÃO DE VIAS URBANAS | | | |
| PROJETO: GEOMÉTRICO | | | |
| LOCAL: BR 163, Av Cuiabá, entre Av João XXIII a Av.Tancredo Neves - Santarém - Pará | | | |
| PROPRIETÁRIO: PREFEITURA MUNICIPAL DE SANTARÉM | | | |
| EXECUÇÃO | EQUIPE TÉCNICA | | |
| PROJETO | | | |
| DESENHO | | | |
| DATA | 08 de Agosto de 2022 | | |
| ESCALAS | DESENHO(S) | ÁREA | FOLHA |
| Como indicado | Perfil Longitudinal, Projeto Geométrico. | ÁREA DO TERRENO: ÁREA DA CONST. TX DE OCUPAÇÃO: ÍNDICE DE APROV.: | 10/13 |

Perfil Longitudinal = ALINHAMENTO - ROD.BR 163



PERFIL LONGITUDINAL
escala.: 1:500



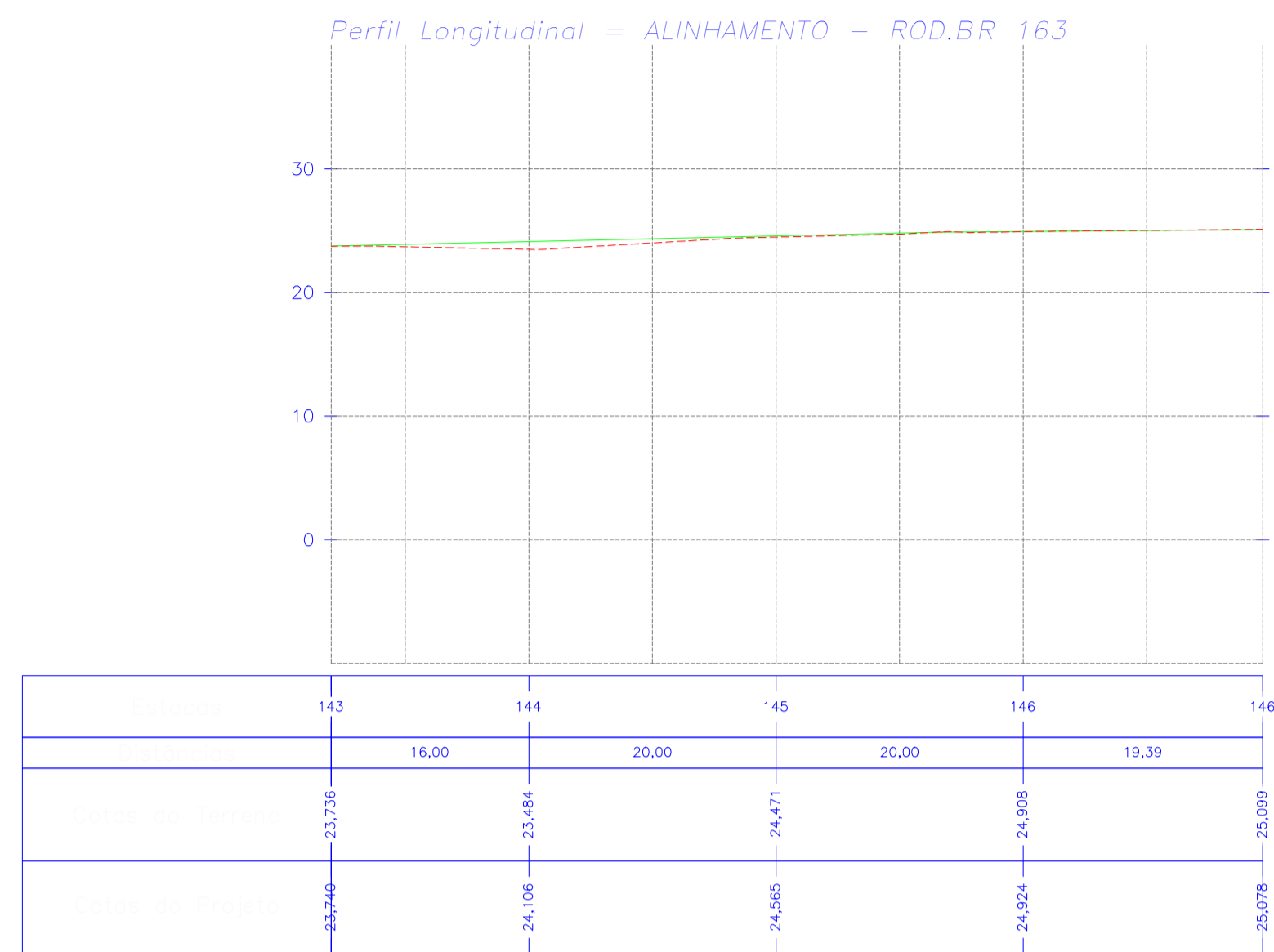
PLANTA BAIXA - GEOMÉTRICO
escala.: 1:500

SECRETARIA MUNICIPAL DE INFRAESTRUTURA
 PREFEITO MUNICIPAL FRANCISCO NÉLIO AGUIAR DA SILVA
 SECRETÁRIO DE INFRAESTRUTURA RAFAEL QUEIROZ REIS
 ENG. CIVIL 151177740-0

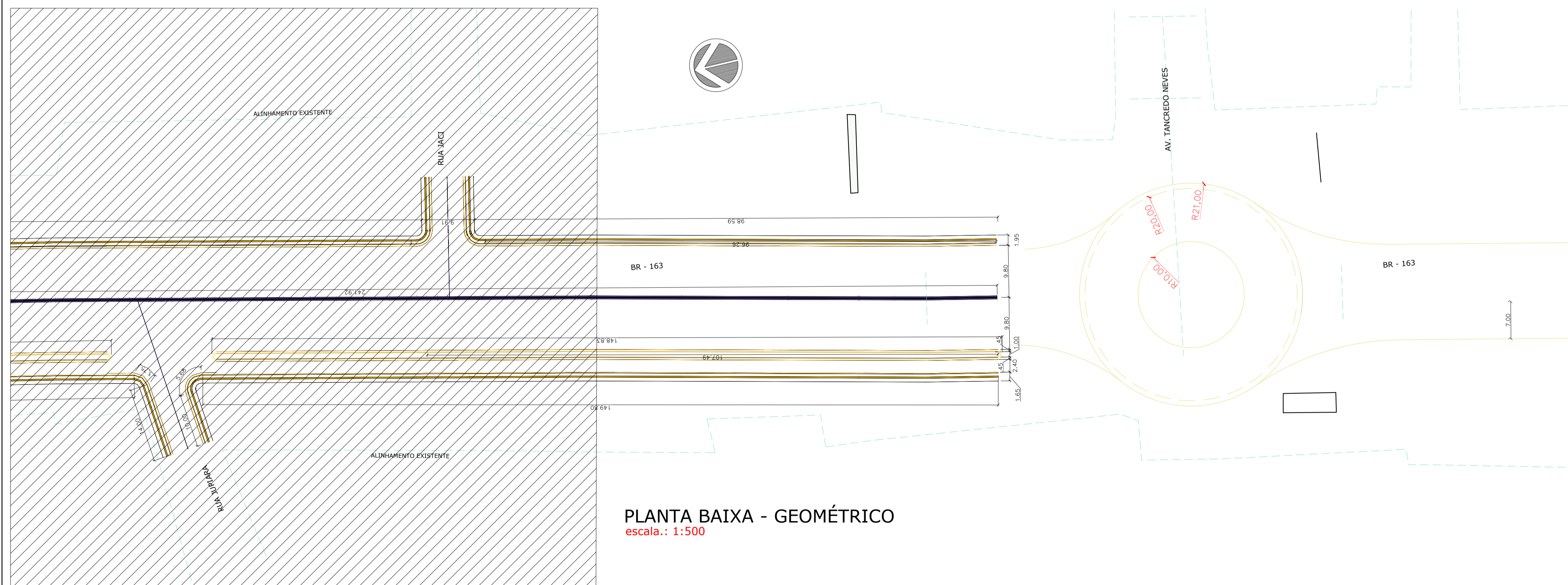
PROPRIETÁRIO / CONSTRUTOR: RAFAEL QUEIROZ REIS
 ENG. CIVIL 151177740-0

RESPONSÁVEL TÉCNICO:

| | | | |
|---|--|--|-------|
| TÍTULO: PROJETO DE PAVIMENTAÇÃO DE VIAS URBANAS | | | |
| PROJETO: GEOMÉTRICO | | | |
| LOCAL: BR 163, Av Cuiabá, entre Av João XXIII a Av.Tancredo Neves - Santarém - Pará | | | |
| PROPRIETÁRIO: PREFEITURA MUNICIPAL DE SANTARÉM | | | |
| EXECUÇÃO | | EQUIPE TÉCNICA | |
| PROJETO | | | |
| DESENHO | | | |
| DATA | 08 de Agosto de 2022 | | |
| ESCALAS | DESENHO(S) | ÁREA | FOLHA |
| Como indicado | Perfil Longitudinal, Projeto Geométrico. | ÁREA DO TERRENO: ÁREA DA CONST. TX DE OCUPAÇÃO: ÍNDICE DE APROV.: | 11/13 |



PERFIL LONGITUDINAL
escala.: 1:500



PLANTA BAIXA - GEOMÉTRICO
escala.: 1:500

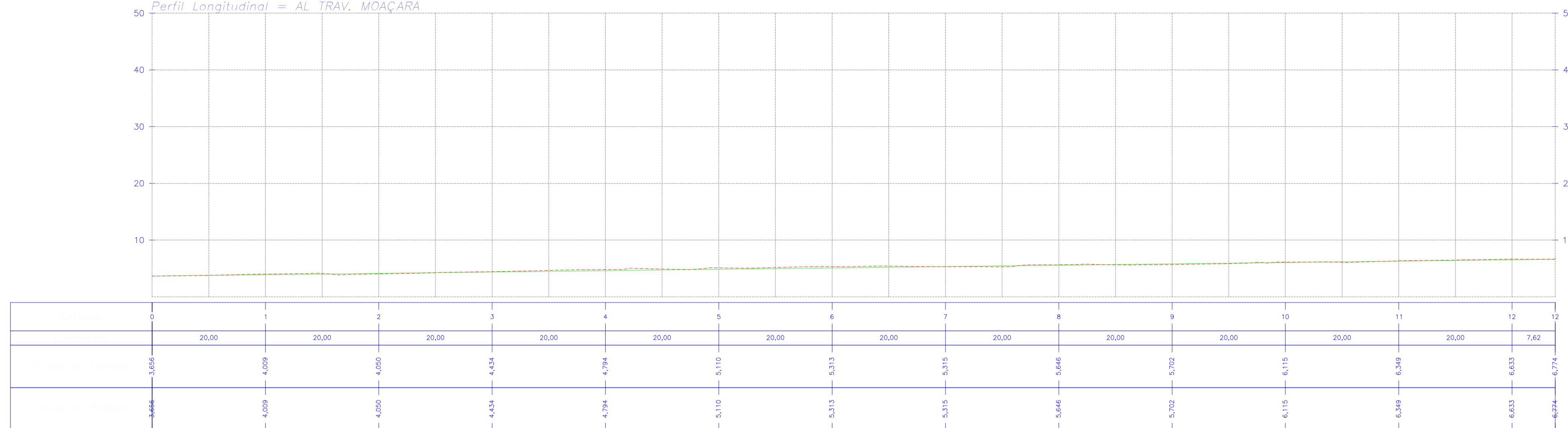
SECRETARIA MUNICIPAL DE INFRAESTRUTURA
PREFEITO MUNICIPAL: FRANCISCO NÉLIO AGUIAR DA SILVA
SECRETÁRIO DE INFRAESTRUTURA: ENG. CIVIL DANIEL GUIMARÃES SIMÕES

PROPRIETÁRIO / CONSTRUTOR: **RAFAEL QUIROZ REIS**
ENG. CIVIL 15117740-0

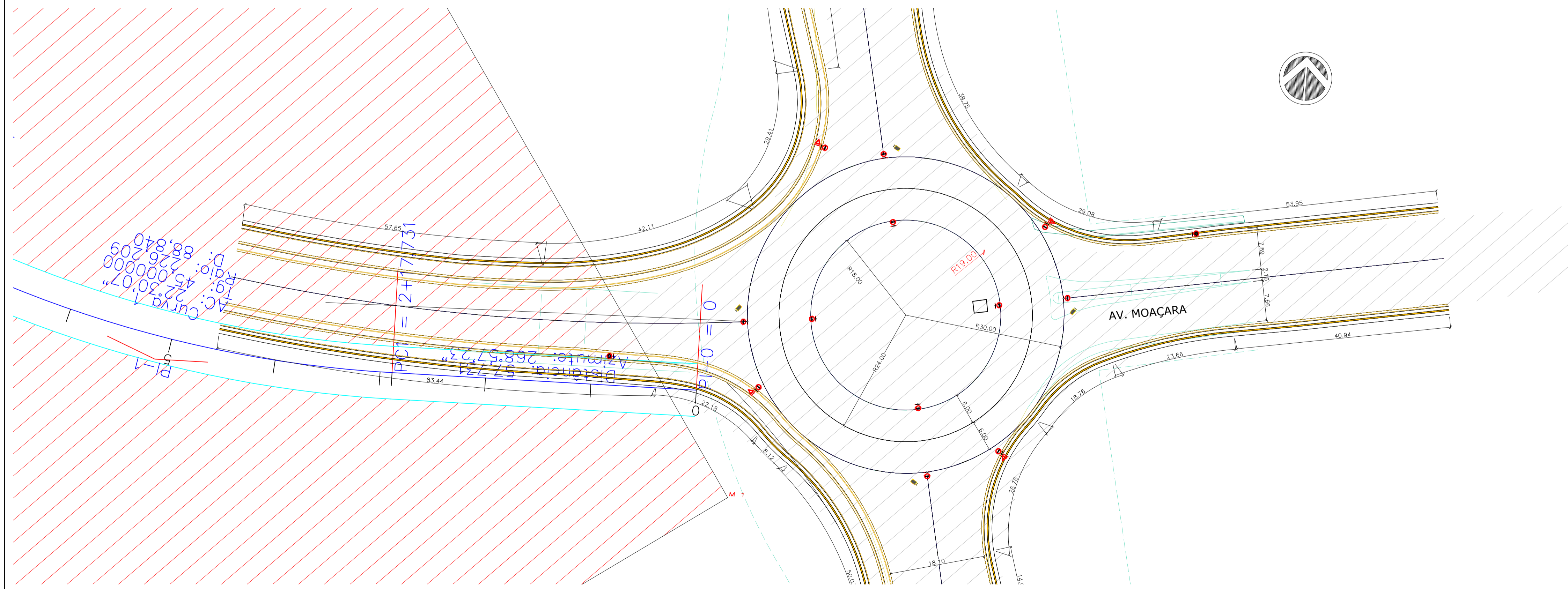
RESPONSÁVEL TÉCNICO:

| | | | |
|---|--|---|--------------|
| TÍTULO: PROJETO DE PAVIMENTAÇÃO DE VIAS URBANAS | | | |
| PROJETO: GEOMÉTRICO | | | |
| LOCAL: BR 163, Av Cuiabá, entre Av João XXIII a Av.Tancredo Neves - Santarém - Pará | | | |
| PROPRIETÁRIO: PREFEITURA MUNICIPAL DE SANTARÉM | | | |
| EXECUÇÃO | | EQUIPE TÉCNICA | |
| PROJETO | | | |
| DESENHO | | | |
| DATA | 08 de Agosto de 2022 | | |
| ESCALAS | DESENHO(S) | ÁREA | FOLHA |
| Como indicado | Perfil Longitudinal, Seção Transversal, Projeto Geométrico, detalhes e legenda | ÁREA DO TERRENO: ÁREA DA CONST.: TX DE OCUPAÇÃO: ÍNDICE DE APROV.: | 12/13 |

Perfil Longitudinal = AL TRAV. MOAÇARA



PERFIL LONGITUDINAL
escala.: 1:500



PLANTA BAIXA - GEOMÉTRICO
escala.: 1:500

SECRETARIA MUNICIPAL DE INFRAESTRUTURA
 PREFEITO MUNICIPAL: FRANCISCO NÉLIO AGUIAR DA SILVA
 SECRETÁRIO DE INFRAESTRUTURA: RAFAEL QUEIROZ REIS
 ENG. CIVIL 15117740-0

PROPRIETÁRIO / CONSTRUTOR: PREFEITURA MUNICIPAL DE SANTARÉM

RESPONSÁVEL TÉCNICO: RAFAEL QUEIROZ REIS
 ENG. CIVIL 15117740-0

| | | | |
|---|------------------------------------|--|-------|
| TÍTULO: PROJETO DE PAVIMENTAÇÃO DE VIAS URBANAS | | | |
| PROJETO: GEOMÉTRICO | | | |
| LOCAL: BR 163, Av Cuiabá, entre Av João XXIII a Av.Tancredo Neves - Santarém - Pará | | | |
| PROPRIETÁRIO: PREFEITURA MUNICIPAL DE SANTARÉM | | | |
| EXECUÇÃO | | EQUIPE TÉCNICA | |
| PROJETO | | | |
| DESENHO | | | |
| DATA | 08 de Agosto de 2022 | | |
| ESCALAS | DESENHO(S) | ÁREA | FOLHA |
| Como indicado | PLANTA BAIXA, PERFIL LONGITUDINAL. | ÁREA DO TERRENO: ÁREA DA CONST. TX DE OCUPAÇÃO: ÍNDICE DE APROV.: | 13/13 |